

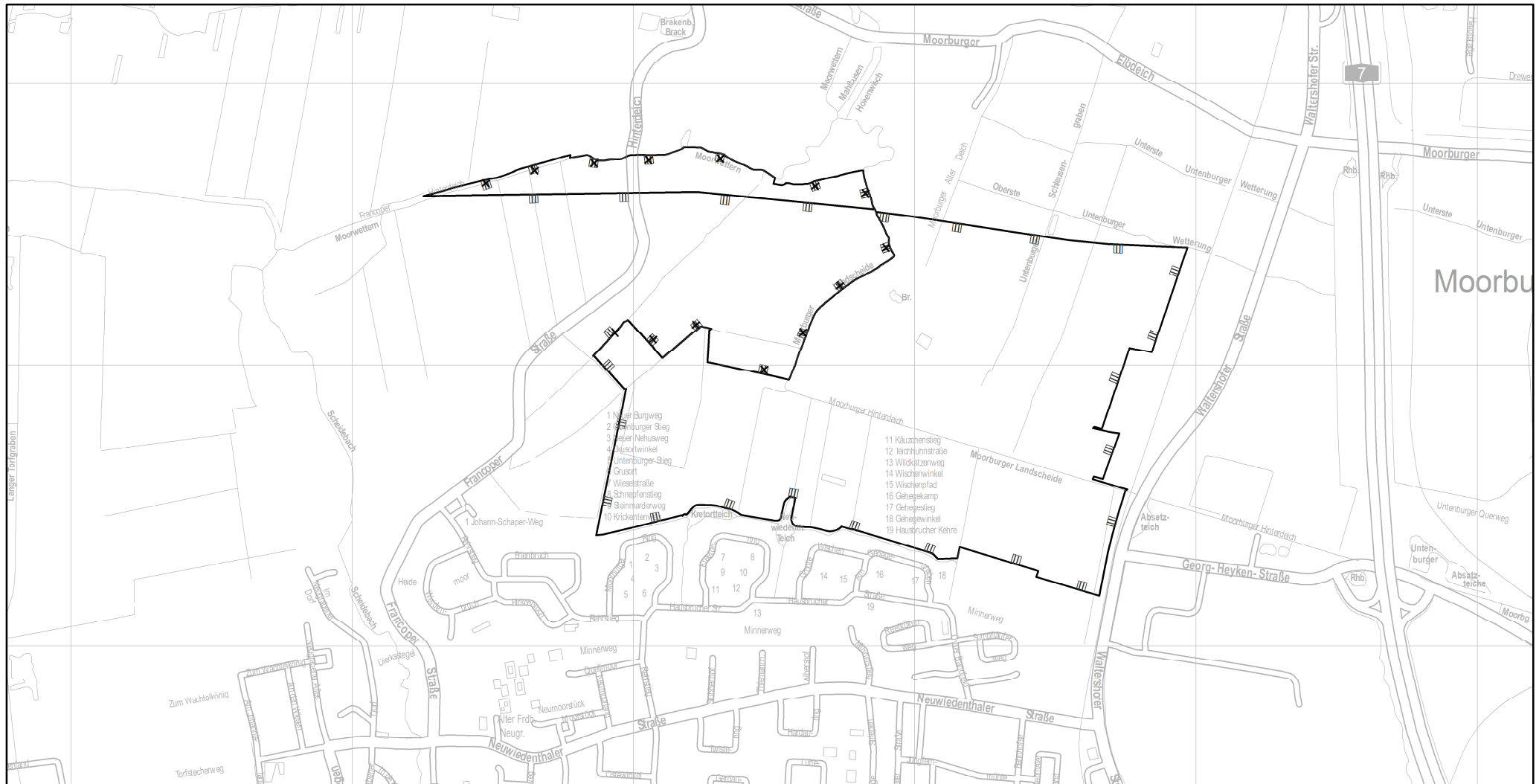




### 24. Berichtigung des Landschaftsprogramms einschl. Karte Arten- und Biotopschutz - LB01/20

Veränderung von Gebieten zum Schutz, zur Pflege und Entwicklung von Natur und Landschaft im Sinn des Kapitels 4 des Bundesnaturschutzgesetzes (§5 Absatz 5 Satz 1 Nr. 1 HmbBNatSchAG)

Naturschutzgebiet Moorgürtel

NSG Moorgürtel  
Berichtigung aufgrund der 2. Verordnung zur Änderung der Verordnung  
über das Naturschutzgebiet Moorgürtel vom 18.02.2020



-  Grenze Naturschutzgebiet
-  bisherige Grenze Naturschutzgebiet entfällt

## 24. Berichtigung des Landschaftsprogramms

Das Landschaftsprogramm für die Freie und Hansestadt Hamburg vom 14. Juli 1997 (HmbGVBl. S. 363) ist im Bereich des Naturschutzgebietes Moorgürtel (Bezirk Harburg, Ortsteile 712 und 714) berichtigt worden.

Die Grenzen des Naturschutzgebietes Moorgürtel wurden durch die Zweite Verordnung zur Änderung der Verordnung über das Naturschutzgebiet Moorgürtel vom 18.02.2020 (HmbGVBl. S. 142) verändert.

Durch die Berichtigung wurde das Landschaftsprogramm einschließlich der Karte Arten- und Biotopschutz gemäß § 5 Absatz 5 Satz 1 Nummer 1 des Hamburgischen Gesetzes zur Ausführung des Bundesnaturschutzgesetzes an die geänderten Gebietsabgrenzungen angepasst.

Entsprechende Informationen zur Berichtigung des Landschaftsprogramms können beim Staatsarchiv und in der Behörde für Umwelt und Energie, Amt für Naturschutz, Grünplanung und Bodenschutz kostenfrei eingesehen werden.

Hamburg, den 28.4.2020

Die Behörde für Umwelt und Energie