



# Freie und Hansestadt Hamburg Landschaftsprogramm

15. Berichtigung des Landschaftsprogramms (LB04/17) M 1 : 20 000  
zum Bebauungsplan Rahlstedt 117  
Grünanlage (Sport) östlich der Meindorfer Straße  
(§ 5 Absatz 5 Nr. 3 HmbBNatSchAG)

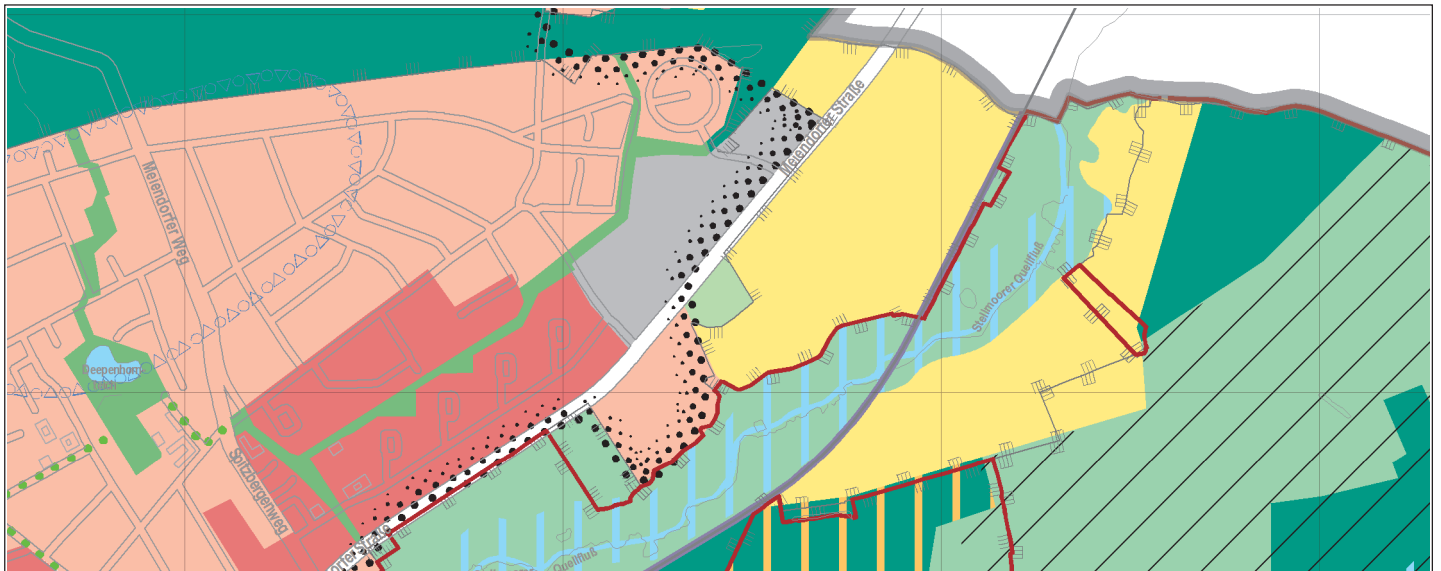
Aktuelles Landschaftsprogramm



Berichtigung des Landschaftsprogramms



Berichtigtes Landschaftsprogramm



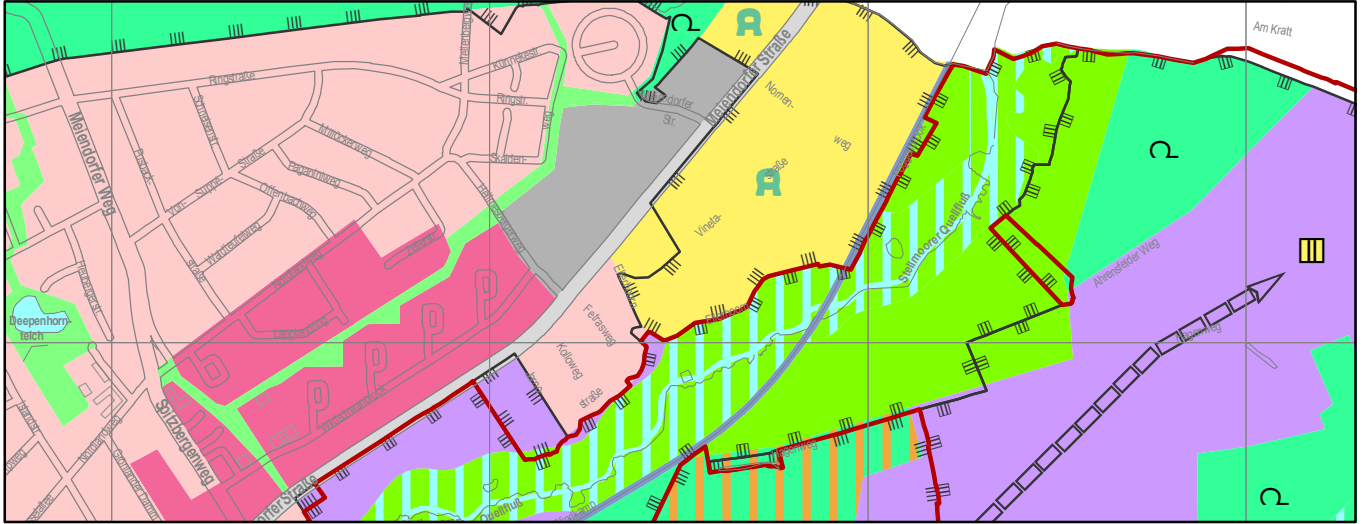


# Freie und Hansestadt Hamburg Landschaftsprogramm Arten- und Biotopschutz

15. Berichtigung des Landschaftsprogramms (LB 05/17) (§ 5 Abs. 5 Nr. 3 HmbBNatSchAG)  
zum Bebauungsplan Rahlstedt 117, Grünanlage (Sport) östlich der Meindorfer Straße

Arten- und Biotopschutz, AKTUELL

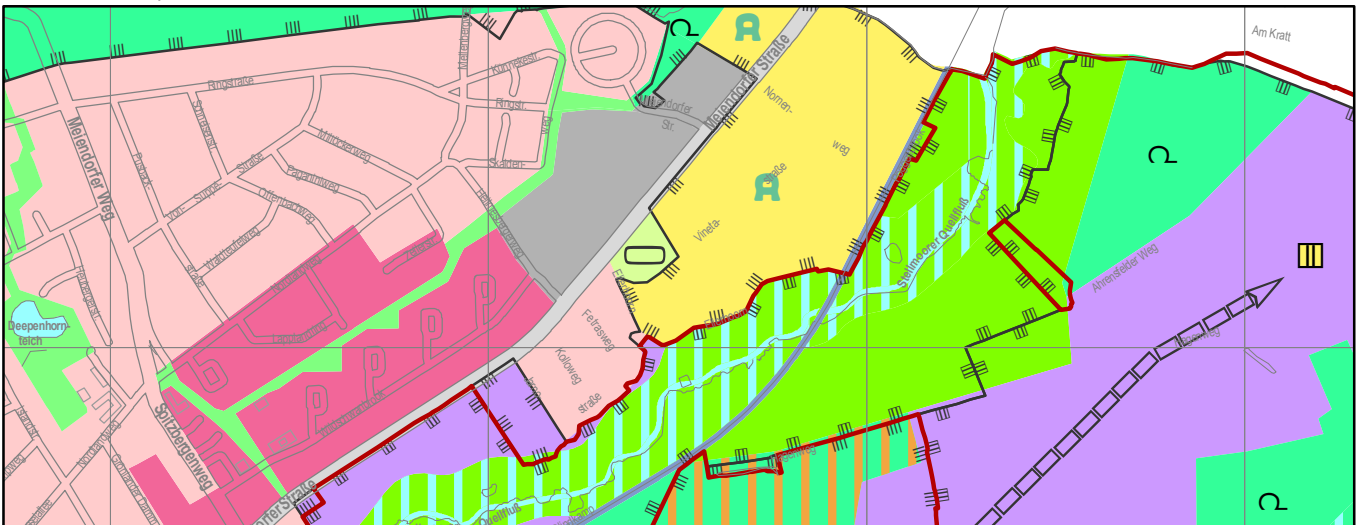
M. 1 : 20.000



Arten- und Biotopschutz, BERICHTIGUNG



Arten- und Biotopschutz, BERICHTIGT



 Sportanlage (10 d)

## 15. Berichtigung des Landschaftsprogramms

Das Landschaftsprogramm für die Freie und Hansestadt Hamburg vom 14. Juli 1997 (HmbGVBl. S. 363) ist im Bereich östlich der Meiendorfer Straße (Bezirk Wandsbek, Ortsteil 526) berichtigt worden.

Für die Fläche wurde der Bebauungsplan Rahlstedt 117 aufgestellt, der am 15. Mai 2004 (HmbGVBl. S. 236) in Kraft getreten ist.

Das Landschaftsprogramm wurde gemäß § 5 Absatz 5 Nummer 3 HmbBNatSchAG entsprechend des oben genannten verbindlichen Planrechts im Geltungsbereich des Bebauungsplans Rahlstedt 117 angepasst.

Der Bebauungsplan weist eine neue Sportanlage aus. Im Zuge der neuen Wohnbebauung auf den Flächen der ehemaligen Boehn-Kaserne, ist die Neuanlage eines Sportplatzes im Einzugsbereich als Wohnfolgeeinrichtung erforderlich. Im Rahmen einer Standortalternativenprüfung ist die Fläche an der Vinetastraße als einzig möglicher Standort bewertet worden. Die im Landschaftsprogramm dargestellte Nutzung einer Landwirtschaftlichen Kulturlandschaft muss in diesem Bereich aufgegeben werden. Das Landschaftsprogramm stellt jetzt das Milieu „Grünanlage, eingeschränkt nutzbar“ dar.

Die Karte Arten- und Biotopschutz stellt entsprechend den Biotopentwicklungsraum 10d „Sportanlage“ neu dar.

Entsprechende Informationen zur Berichtigung des Landschaftsprogramms können beim Staatsarchiv und beim örtlich zuständigen Bezirksamt Wandsbek, Fachamt für Stadt- und Landschaftsplanung, kostenfrei eingesehen werden.

Hamburg, den 28. August 2017  
**Die Behörde für Umwelt und Energie**