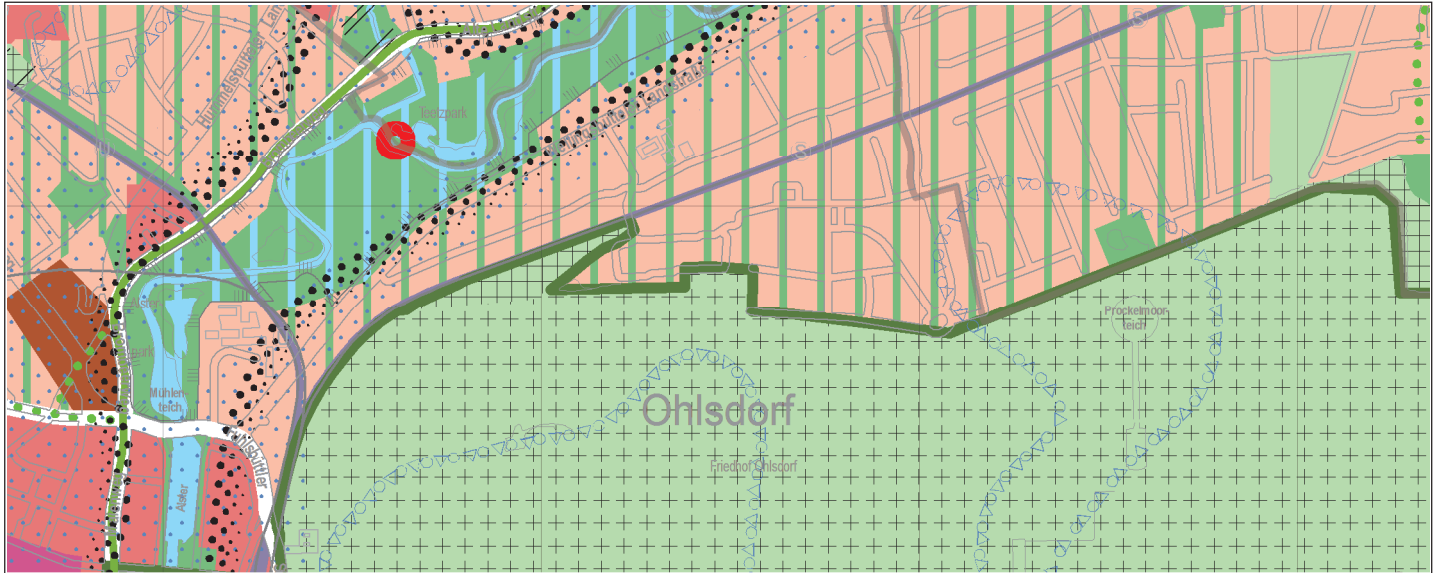




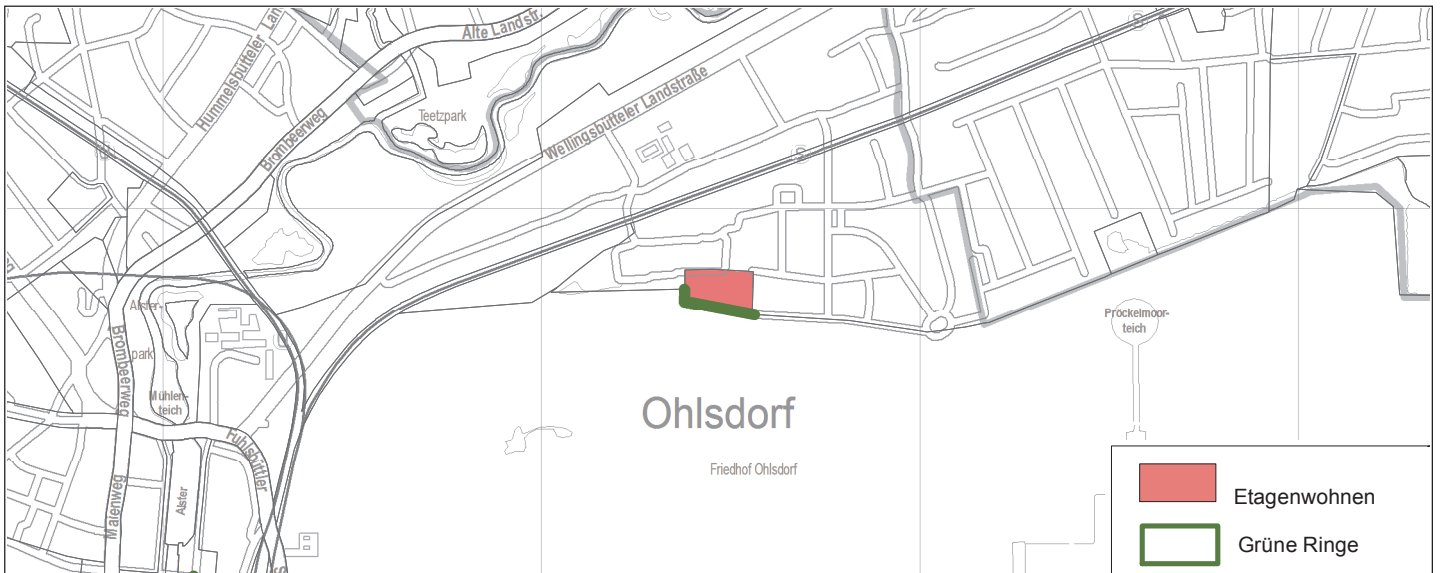
Freie und Hansestadt Hamburg Landschaftsprogramm

12. Berichtigung des Landschaftsprogramms (LB02/15) M 1 : 20 000
zur 12. Berichtigung des Flächennutzungsplans (B-Plan Ohlsdorf 29)
Wohnen nördlich Ohlsdorfer Friedhof
(§ 5 Absatz 5 Nr. 4 HmbBNatSchAG)

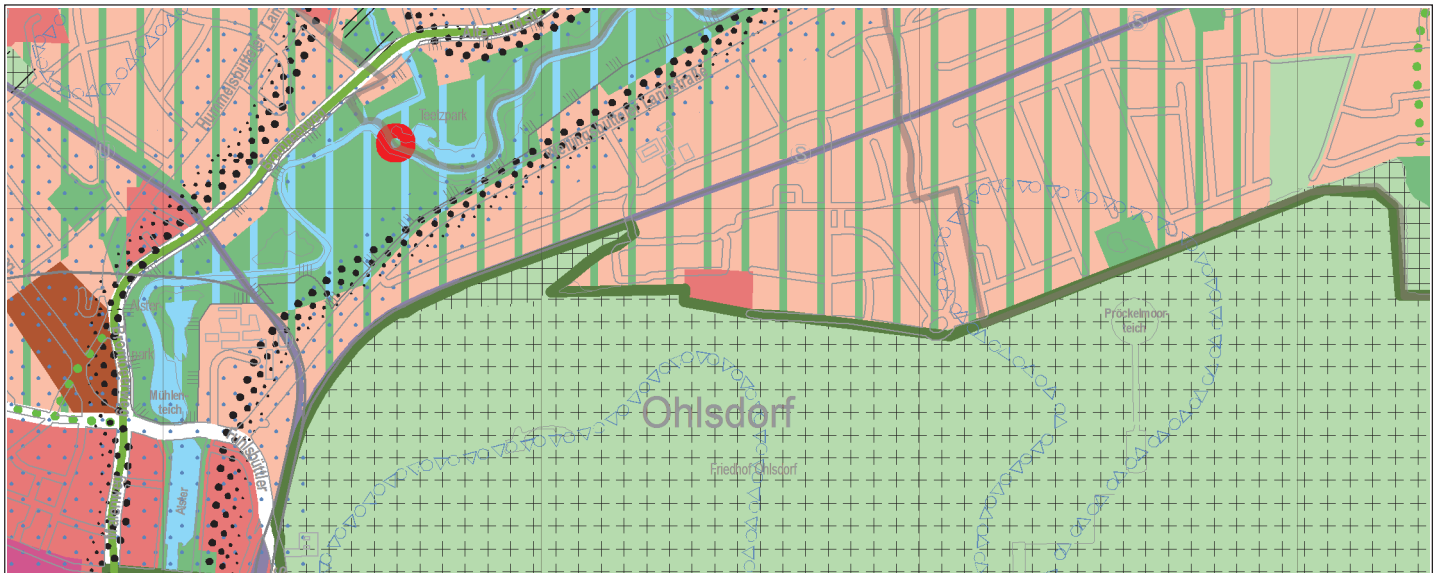
Aktuelles Landschaftsprogramm



Berichtigung des Landschaftsprogramms



Berichtigtes Landschaftsprogramm



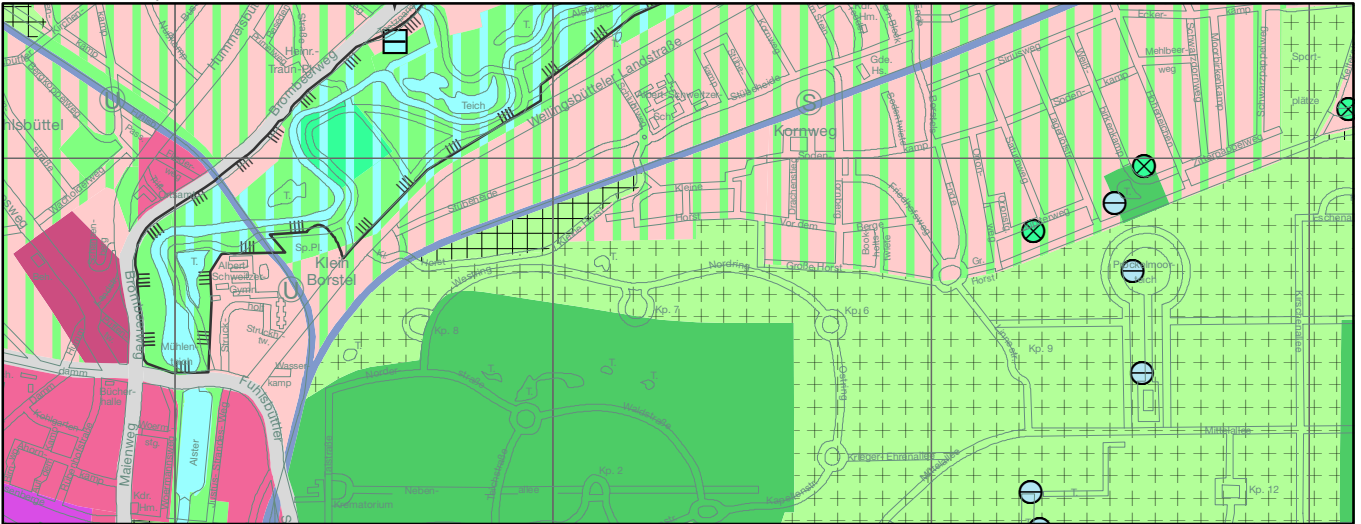


Freie und Hansestadt Hamburg Landschaftsprogramm Arten- und Biotopschutz

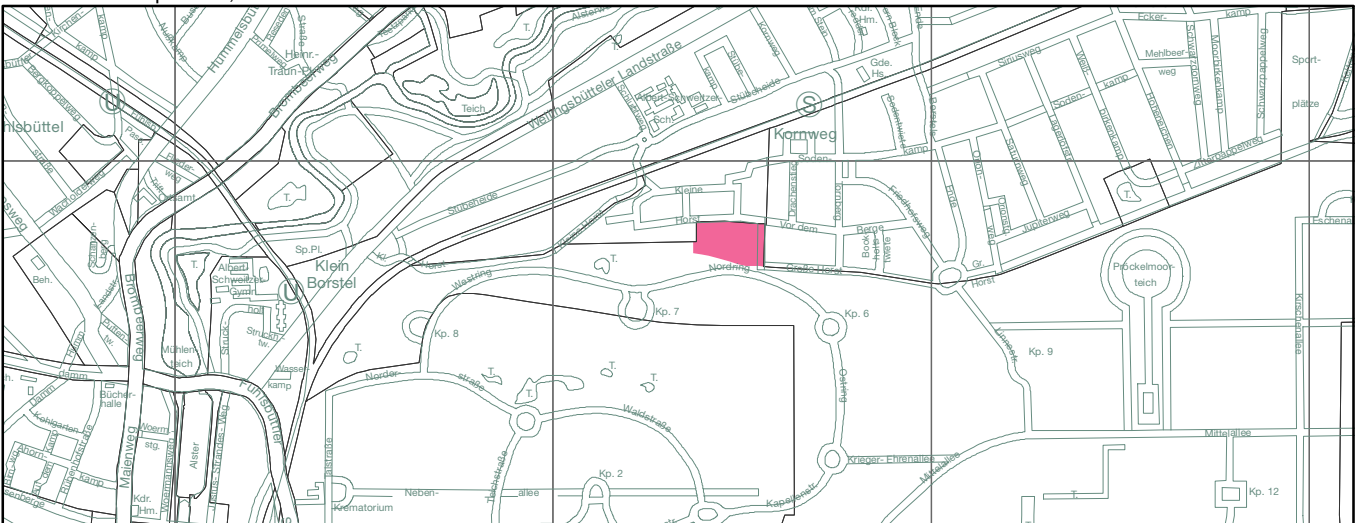
12. Berichtigung des Landschaftsprogramms LB 02/15 (§ 5 Abs. 5 Nr. 4 HmbBNatSchAG)
zur 12. Berichtigung des Flächennutzungsplans (Bebauungsplan Ohlsdorf 29)
Wohnen nördlich Ohlsdorfer Friedhof

Arten- und Biotopschutz, AKTUELL

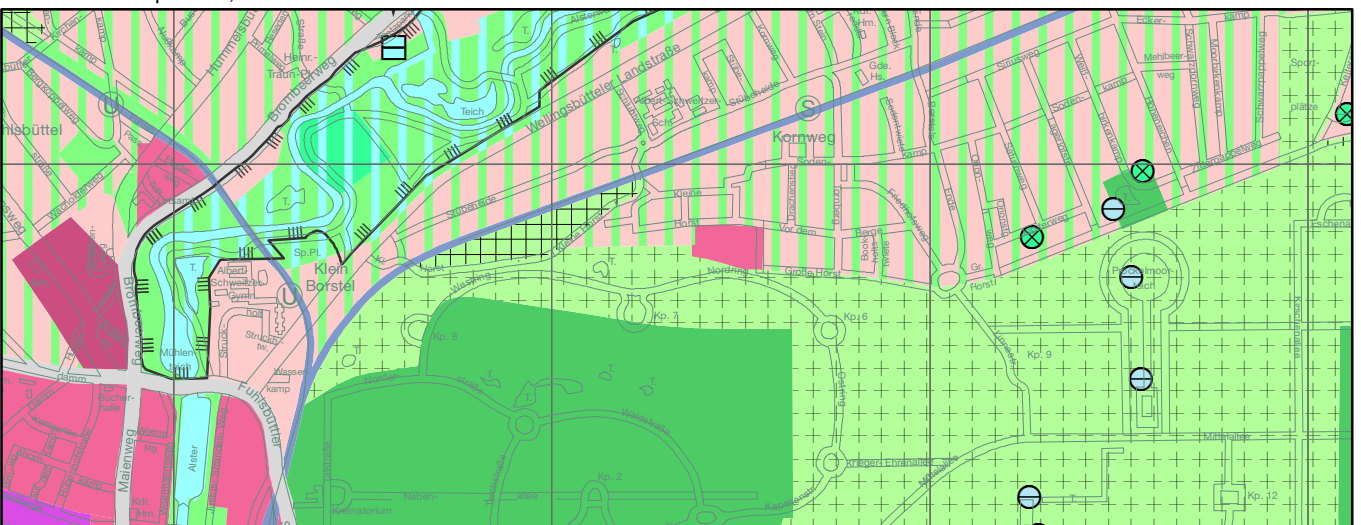
M. 1 : 20.000



Arten- und Biotopschutz, BERICHTIGUNG



Arten- und Biotopschutz, BERICHTIGT



 Städtisch geprägte Bereiche mit mittlerem bis geringem Grünanteil (12)

Zwölfte Berichtigung des Landschaftsprogramms

Das Landschaftsprogramm für die Freie und Hansestadt Hamburg vom 14. Juli 1997 (HmbGVBl. S. 363) ist im Bereich südlich des Erna-Stahl-Rings, westlich der Straße Am Anzuchtgarten im Stadtteil Ohlsdorf (Bezirk Hamburg-Nord, Ortsteil 430) berichtigt worden.

Für die Fläche wurde der Bebauungsplan Ohlsdorf 29 im beschleunigten Verfahren nach § 13a des Baugesetzbuchs in der Fassung vom 23. September 2004 (BGBl. I S. 2415), zuletzt geändert am 20. Oktober 2015 (BGBl. I S. 1722, 1731), aufgestellt und ist am 29. April 2017 (HmbGVBl. S. 119) in Kraft getreten.

Beschränkt auf den Geltungsbereich des Bebauungsplans wurde der Flächennutzungsplan gemäß § 13a Absatz 2 Nummer 2 des Baugesetzbuches im Wege der Berichtigung angepasst.

Das Landschaftsprogramm wurde gemäß § 5 Absatz 5 Nummer 4 HmbBNatSchAG entsprechend der oben benannten Berichtigung des Flächennutzungsplans angepasst.

Das Milieu „Friedhöfe“ wird in das Milieu „Etagenwohnen“ geändert, der Verlauf der Milieuübergreifenden Funktion „Grüne Ringe“ wird demgemäß angepasst. In der Karte Arten- und Biotopschutz wird der Biotopentwicklungsraum 10c „Friedhof“ in den Biotopentwicklungsraum 12 „Städtisch geprägte Bereiche teils geschlossener teils offener Wohn- und sonstiger Bebauung mit mittlerem bis geringem Grünanteil“ berichtigt.

Entsprechende Informationen zur Berichtigung des Landschaftsprogramms können beim Staatsarchiv und beim örtlich zuständigen Bezirksamt Hamburg-Nord, Fachamt Stadt- und Landschaftsplanung, kostenfrei eingesehen werden.

Hamburg, den 4. August 2017
Die Behörde für Umwelt und Energie