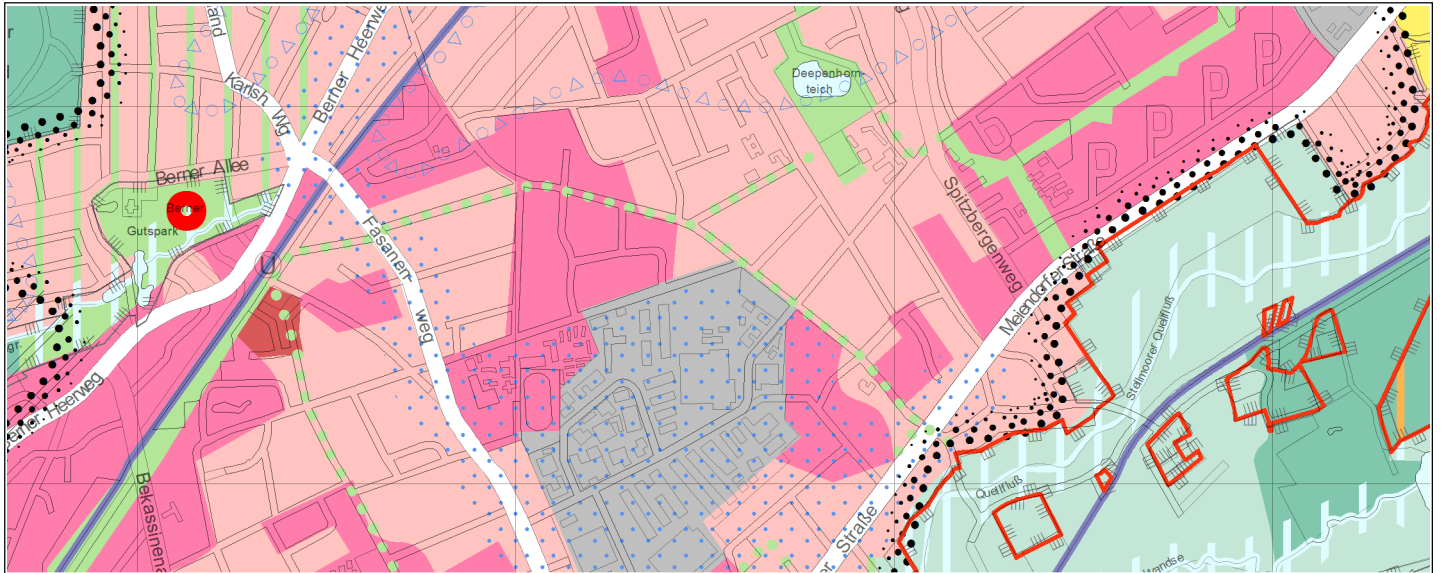




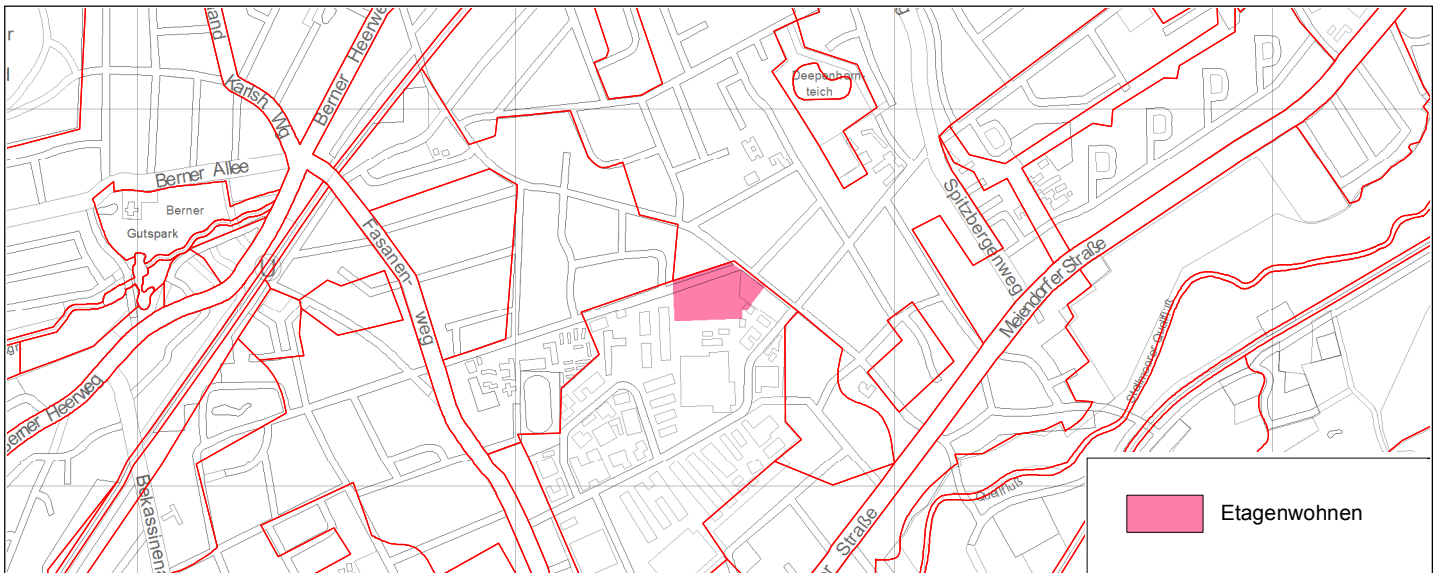
# Freie und Hansestadt Hamburg Landschaftsprogramm

9. Berichtigung des Landschaftsprogramms (LB01/13) M 1 : 20 000  
zum Bebauungsplan Rahlstedt 129  
Wohnen am Schierenberg in Rahlstedt  
(§ 5 Absatz 5 Nr. 4 HmbBNatSchAG)

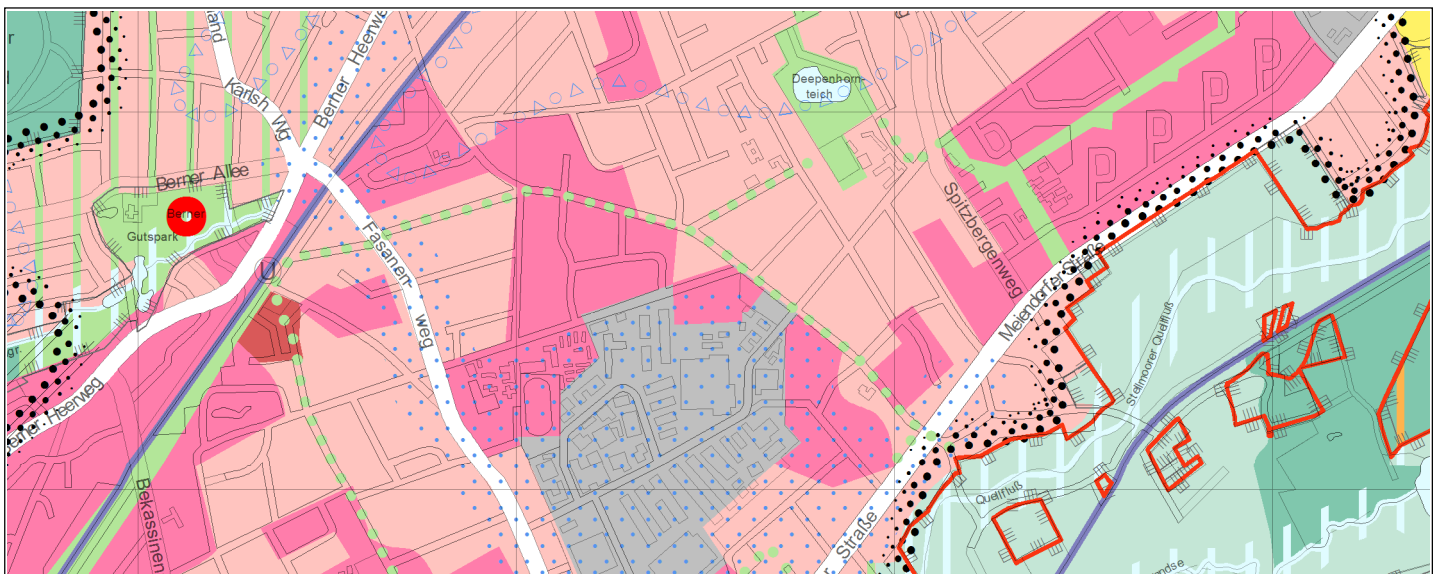
Aktuelles Landschaftsprogramm



Berichtigung des Landschaftsprogramms



Berichtigtes Landschaftsprogramm





Freie und Hansestadt Hamburg

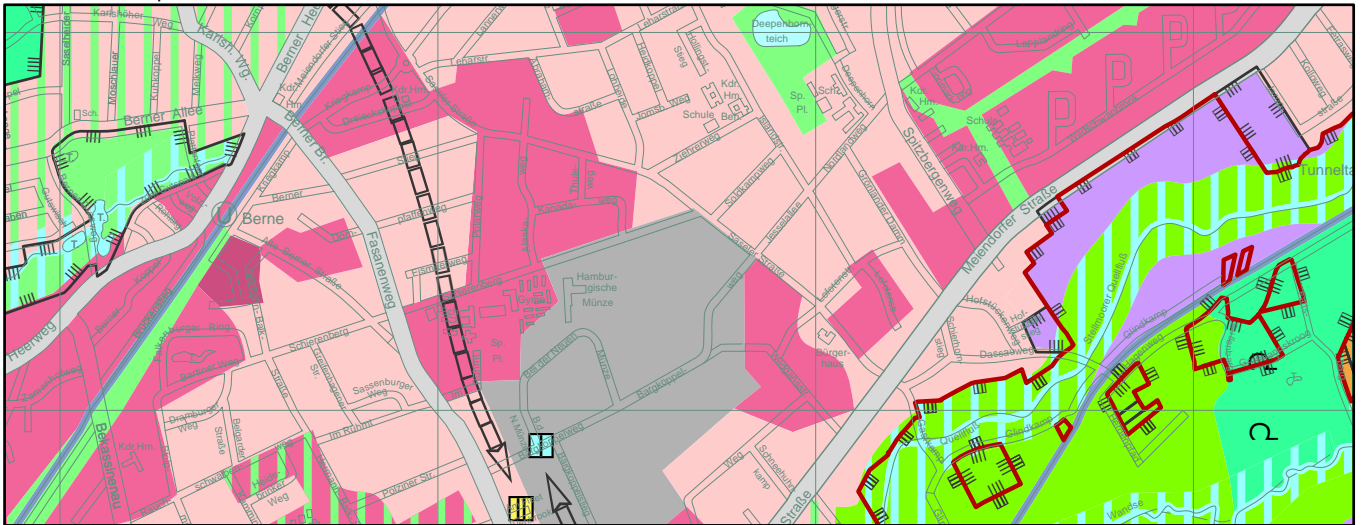
# Landschaftsprogramm

## Arten- und Biotopschutz

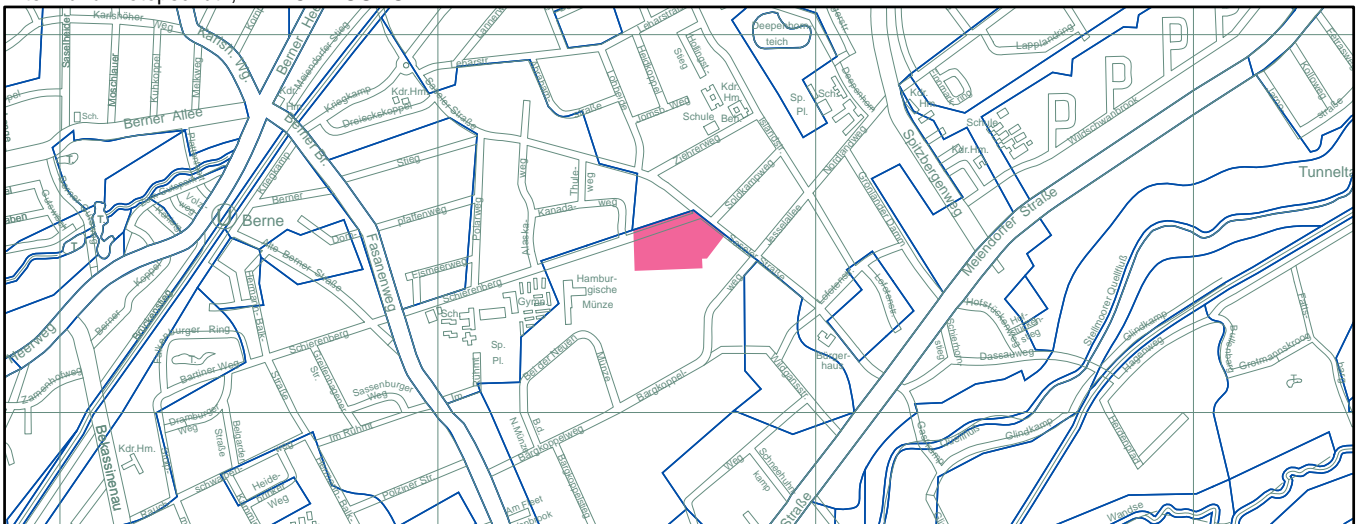
9. Berichtigung des Landschaftsprogramms (LB 1/13) (§ 5 Abs. 5 Nr. 4 HmbBNatSchAG)  
zum Bebauungsplan Rahlstedt 129

Arten- und Biotopschutz, AKTUELL

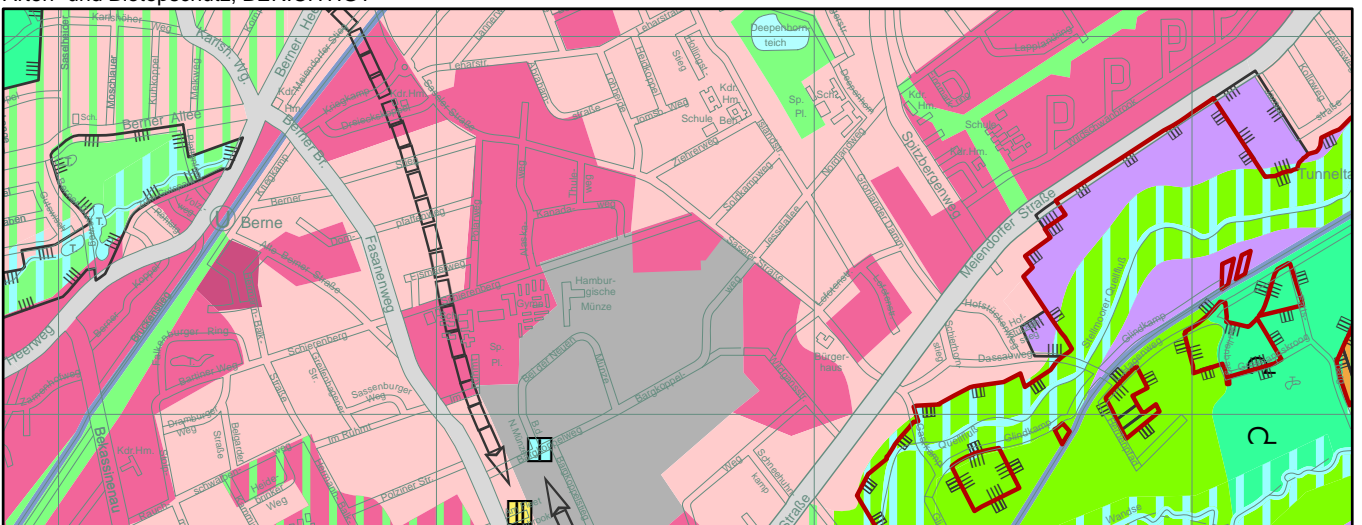
M. 1 : 20.000




Arten- und Biotopschutz, BERICHTIGUNG



Arten- und Biotopschutz, BERICHTIGT



 Städtisch geprägte Bereiche mit mittlerem bis geringem Grünanteil (12)

## **Neunte Berichtigung des Landschaftsprogramms**

Das Landschaftsprogramm für die Freie und Hansestadt Hamburg vom 14. Juli 1997 (HmbGVBl. S. 363) ist im Bereich westlich der Saseler Straße und südlich der Straße Schierenberg im Stadtteil Rahlstedt (Bezirk Wandsbek, Ortsteil 526) berichtigt worden. Planerisches Ziel ist die Schaffung von Wohnraum.

Für das Plangebiet wurde der Bebauungsplan Rahlstedt 129 im beschleunigten Verfahren nach § 13a des Baugesetzbuches in der in der Fassung vom 23. September 2004 (BGBl. I S. 2415), zuletzt geändert am 20. Oktober 2015 (BGBl. I S. 1722, 1731), aufgestellt, der am 05. Juli 2016 (HmbGVBl. S. 264) festgestellt wurde. Das Landschaftsprogramm wurde gemäß § 5 Abs. 5 Nr. 4 HmbBNatSchAG entsprechend des oben benannten verbindlichen Planrechts im Geltungsbereich des Bebauungsplans Rahlstedt 129 angepasst.

Das Milieu „Gewerbe/Industrie und Hafen“ wird in das Milieu „Etagenwohnen“ geändert. In der Karte Arten- und Biotopschutz wird der Biotopentwicklungsraum 14a „Industrie-, Gewerbe- und Hafenflächen“ in den Biotopentwicklungsraum 12 „Städtisch geprägte Bereiche teils geschlossener, teils offener Wohn- und sonstiger Bebauung mit mittlerem bis geringem Grünanteil“ geändert.

Entsprechende Informationen zur Berichtigung des Landschaftsprogramms können beim Staatsarchiv und beim örtlich zuständigen Bezirksamt Hamburg-Nord, Fachamt für Stadt- und Landschaftsplanung, kostenfrei eingesehen werden.

Hamburg, den 4. November 2016

**Die Behörde für Umwelt und Energie**