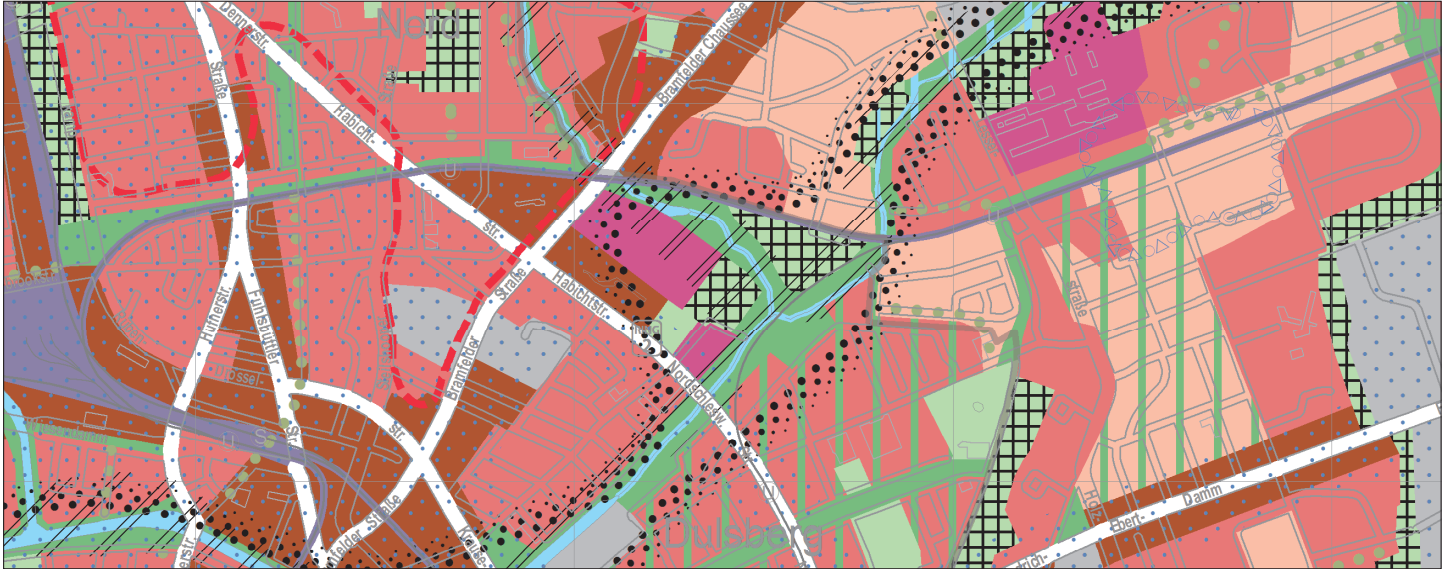




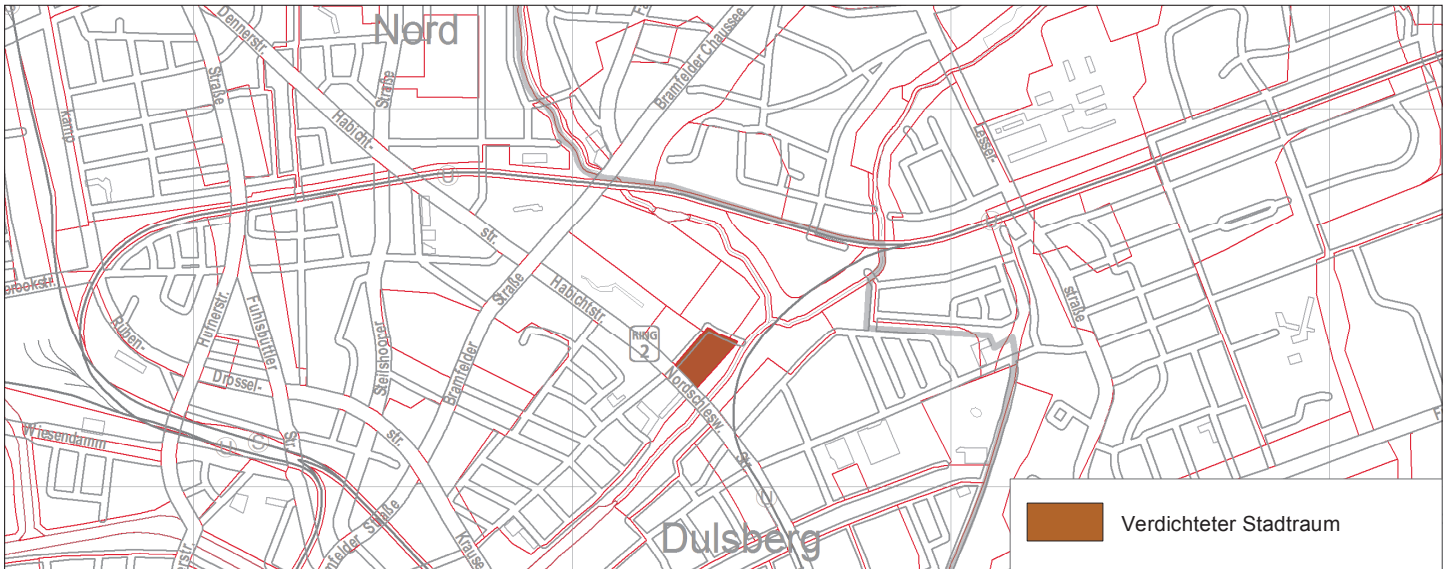
Freie und Hansestadt Hamburg Landschaftsprogramm

8. Berichtigung des Landschaftsprogramms (LB01/10) M 1 : 20 000
zum Bebauungsplan Barmbek-Nord 8
Wohnen und Arbeiten im Bereich Ring 2 und Osterbek
(§ 5 Absatz 5 Nr. 4 HmbBNatSchAG)

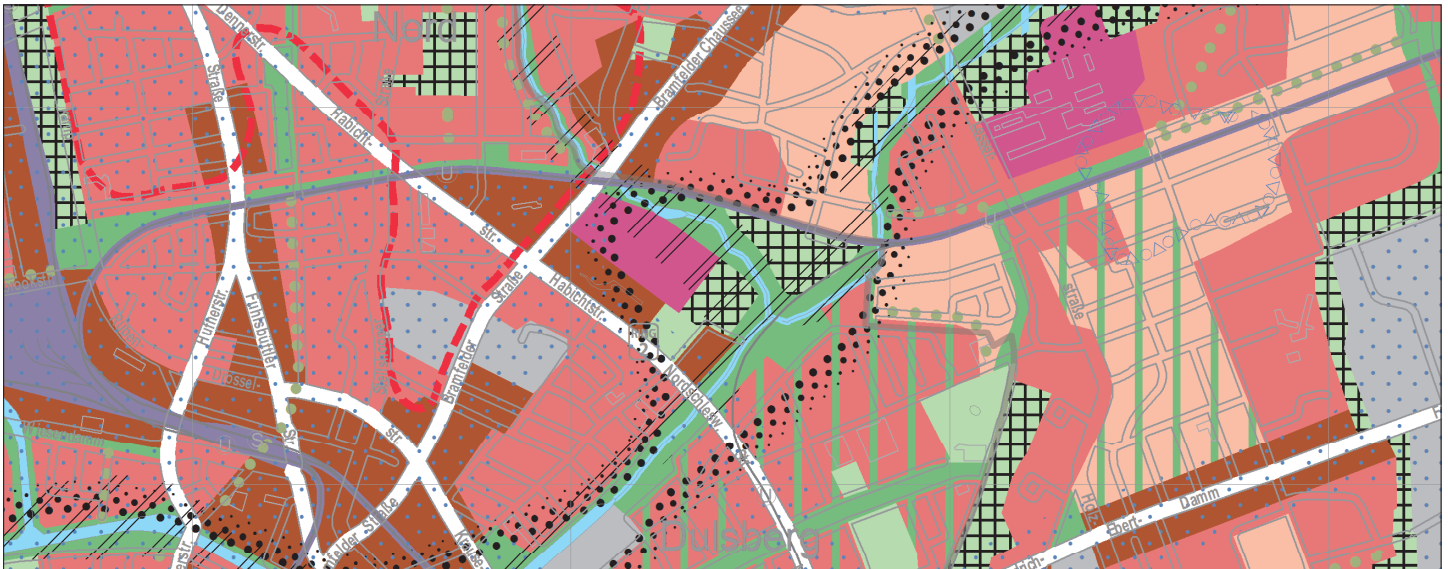
Aktuelles Landschaftsprogramm



Berichtigung des Landschaftsprogramms



Berichtigtes Landschaftsprogramm



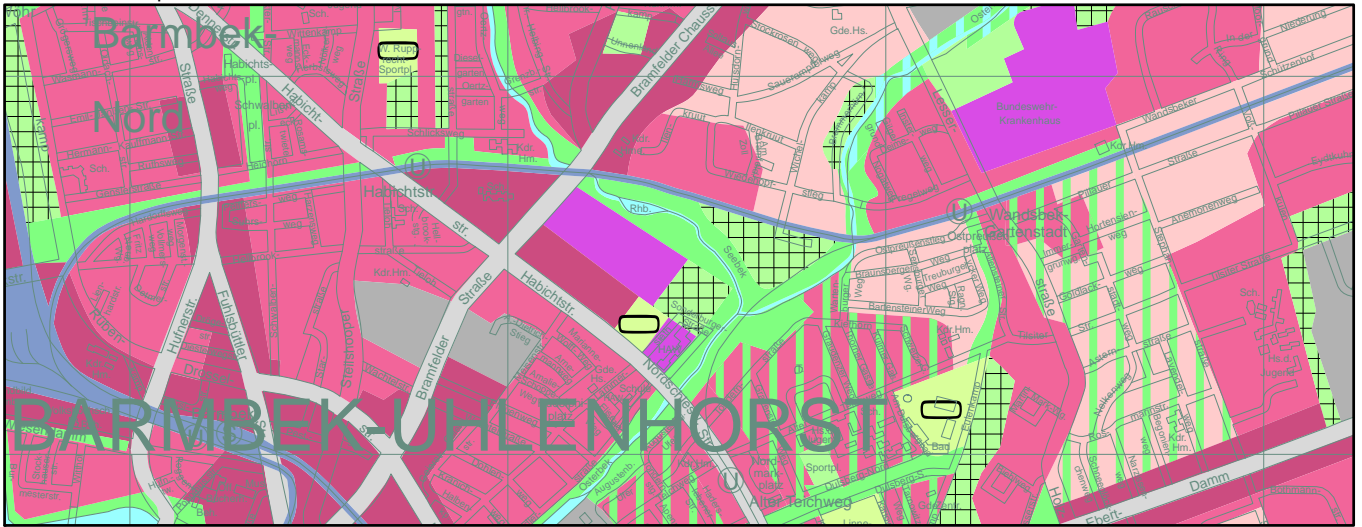


Freie und Hansestadt Hamburg
Landschaftsprogramm
Arten- und Biotopschutz

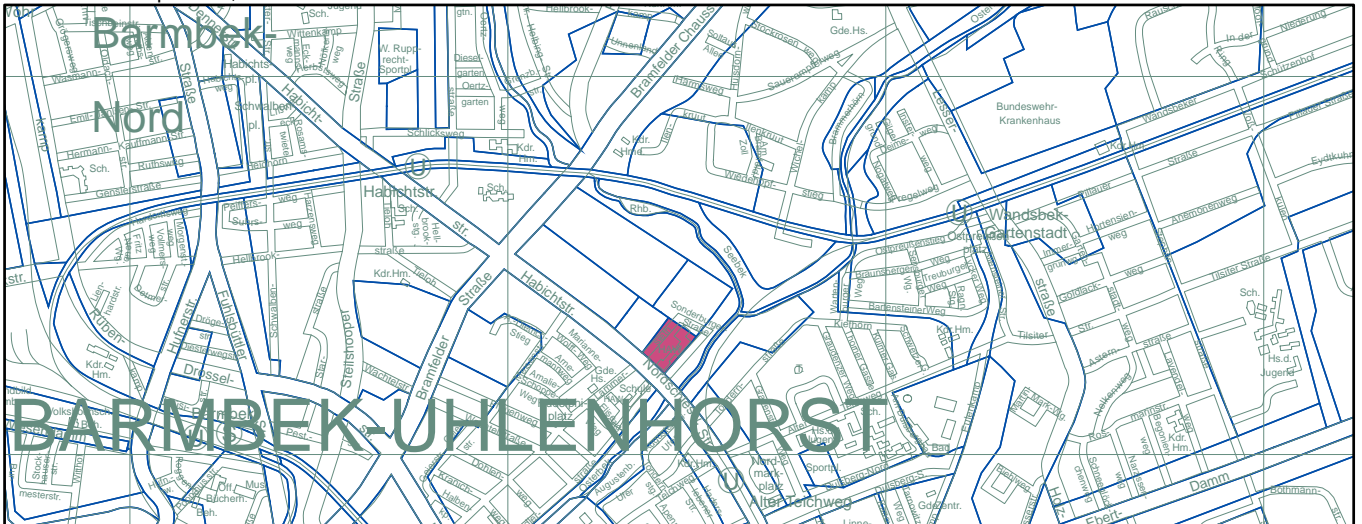
8. Berichtigung des Landschaftsprogramms (LB 01/10) (§ 5 Abs. 5 Nr. 4 HmbBNatSchAG)
zum Bebauungsplan Barmbek-Nord 8
Wohnen und Arbeiten im Bereich Ring 2 und Osterbek

Arten- und Biotopschutz, AKTUELL

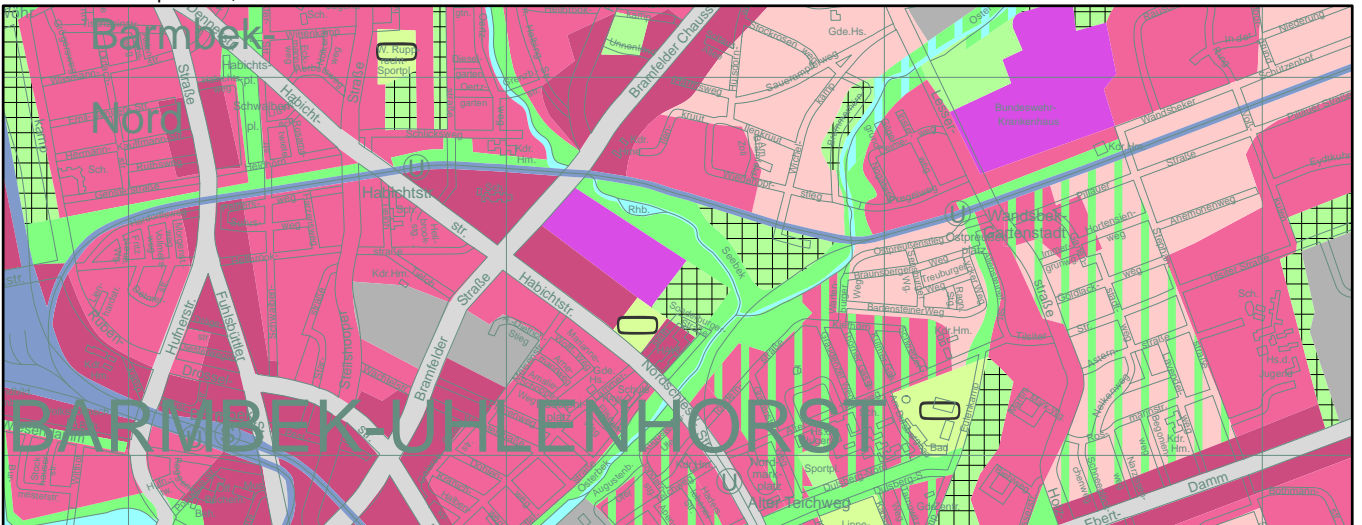
M. 1 : 20.000



Arten- und Biotopschutz, ÄNDERUNG



Arten- und Biotopschutz, GEÄNDERT



 Geschlossene und sonstige Bebauung mit sehr geringem Grünanteil (13 a)

Achte Berichtigung des Landschaftsprogramms

Das Landschaftsprogramm für die Freie und Hansestadt Hamburg vom 14. Juli 1997 (HmbGVBl. S. 363) ist im Bereich zwischen der Osterbek sowie den Straßen Lämmersieth, Habichtstraße und Sonderburger Straße im Stadtteil Barmbek-Nord (Bezirk Hamburg-Nord, Ortsteil 426) berichtigt worden.

Für die Fläche wurde der Bebauungsplan Barmbek-Nord 8 im beschleunigten Verfahren nach § 13a des Baugesetzbuchs in der Fassung vom 23. September 2004 (BGBl. I S. 2415), zuletzt geändert am 20. November 2014 (BGBl. I S. 1748), aufgestellt und ist am 17. Juli 2015 (HmbGVBl. S. 322) in Kraft getreten.

Das Landschaftsprogramm wurde gemäß § 5 Abs. 5 Nr. 4 HmbBNatSchAG entsprechend des oben benannten verbindlichen Planrechts im Geltungsbereich des Bebauungsplans Barmbek-Nord 8 angepasst.

Das Milieu „Öffentliche Einrichtung“ wird in das Milieu „Verdichteter Stadtraum“ geändert. In der Karte Arten- und Biotopschutz wird der Biotopentwicklungsraum 13b „Gemeinbedarfsflächen“ in den Biotopentwicklungsraum 13a „Geschlossene und sonstige Bebauung mit sehr geringem Grünanteil“ geändert.

Entsprechende Informationen zur Berichtigung des Landschaftsprogramms können beim Staatsarchiv und beim örtlich zuständigen Bezirksamt Hamburg-Nord, Fachamt für Stadt- und Landschaftsplanung, kostenfrei eingesehen werden.

Hamburg, den 7. August 2015
Die Behörde für Umwelt und Energie