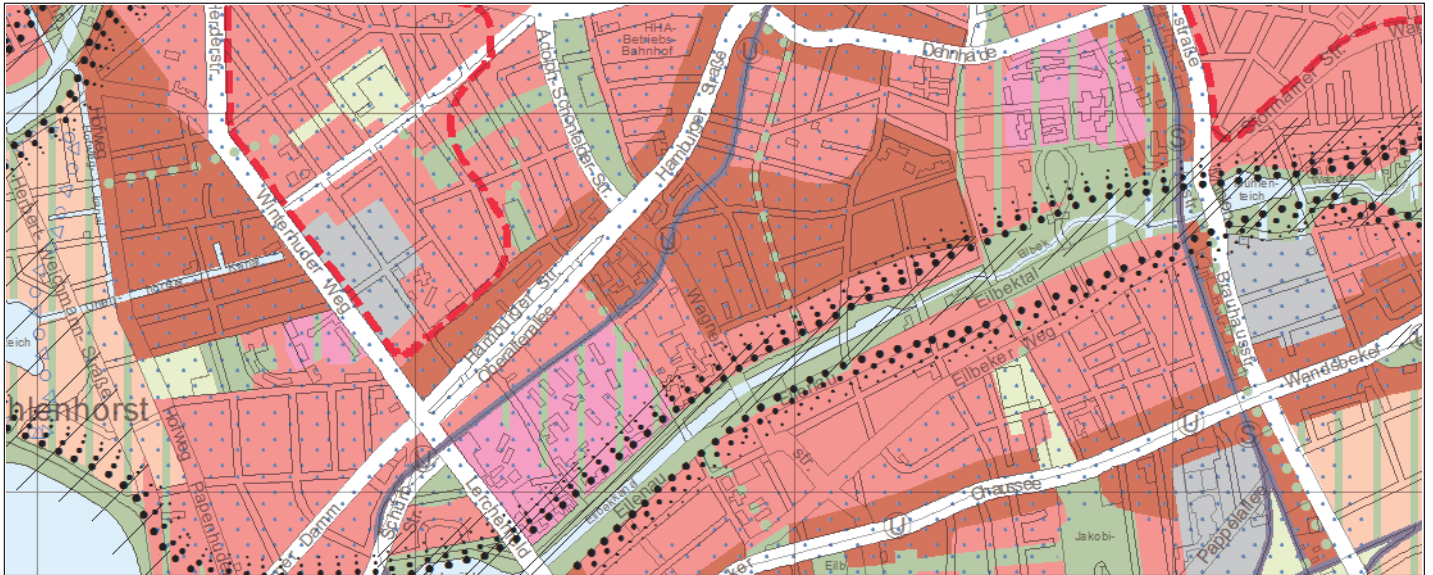




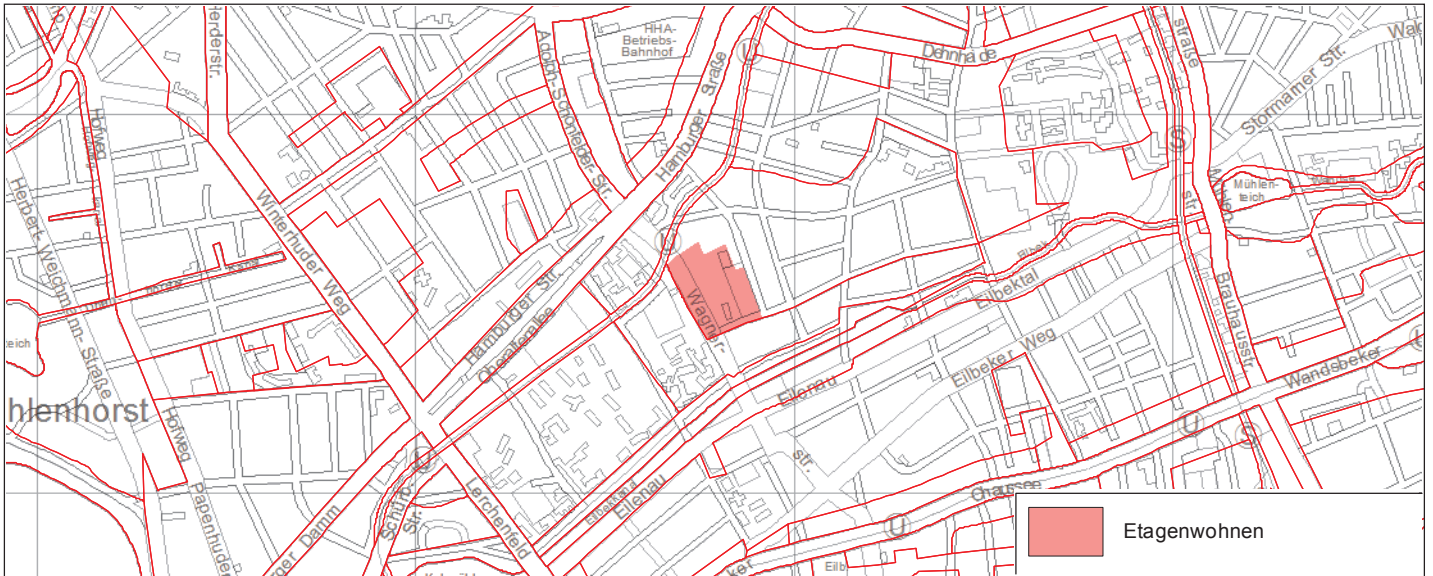
Freie und Hansestadt Hamburg Landschaftsprogramm

3. Berichtigung des Landschaftsprogramms (LB3/10) M 1 : 20 000
(§ 5 Absatz 5 Nr. 4 HmbBNatSchAG)
zum Bebauungsplan Barmbek-Süd 32

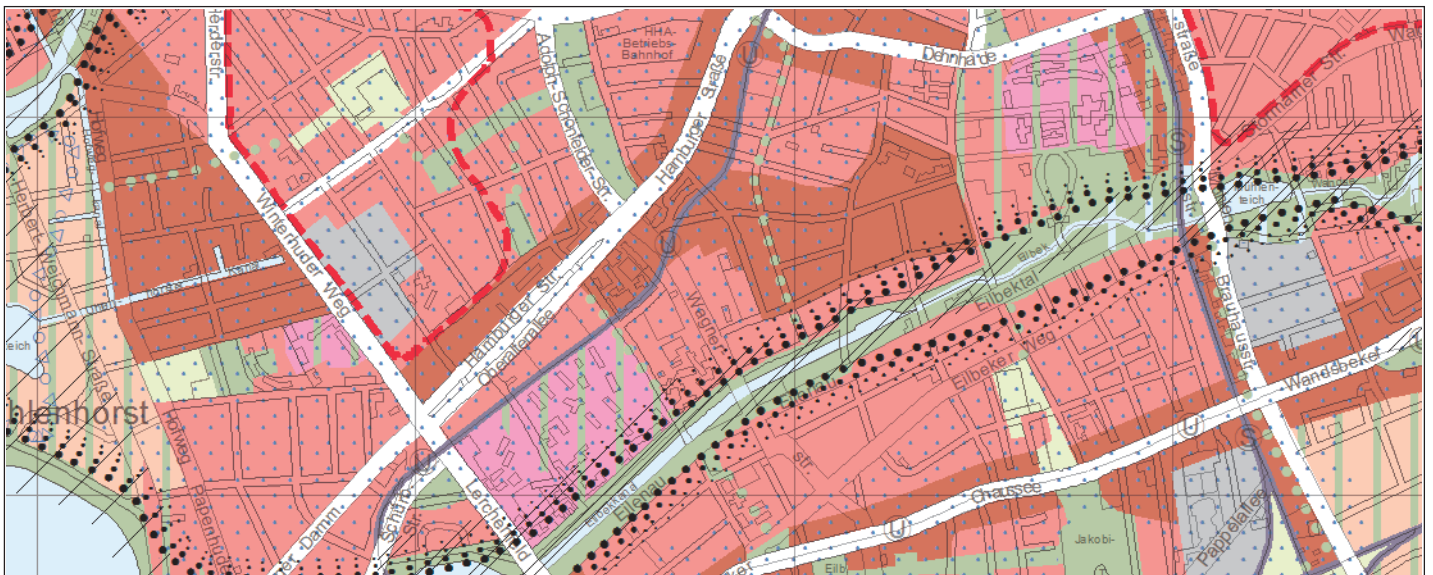
Aktuelles Landschaftsprogramm



Berichtigung des Landschaftsprogramms



Berichtigtes Landschaftsprogramm



Dritte Berichtigung des Landschaftsprogramms

Das Landschaftsprogramm für die Freie und Hansestadt Hamburg vom 14. Juli 1997 (HmbGVBl. S. 363) ist im Bereich zwischen Holsteinischer Kamp – Marschnerstraße – Glückstraße – Wagnerstraße - Louis-Braille-Platz (U-Bahn Hamburger Straße) Barmbek-Süd (Bezirk Hamburg-Nord, Ortsteil 422) berichtigt worden.

Für die Fläche wurde der Bebauungsplan Barmbek-Süd 32 im beschleunigten Verfahren nach § 13a des Baugesetzbuchs in der Fassung vom 23. September 2004 (BGBl. I S. 2415), zuletzt geändert am 22. Juli 2011 (BGBl. I S. 1509) aufgestellt und ist am 15. März 2013 (HmbGVBl. S. 85) in Kraft getreten.

Das Landschaftsprogramm wurde gemäß § 5 Abs. 5 Nr. 3 HmbBNatSchAG entsprechend des oben benannten verbindlichen Planrechts in Teilen des Geltungsbereichs des Bebauungsplans Barmbek-Süd 32 angepasst.

Im Landschaftsprogramm wird das Milieu „Verdichteter Stadtraum“ dargestellt. Der Bereich des Plangebiets wird in das Milieu „Etagenwohnen“ berichtigt.

In der Karte Arten- und Biotopschutz wird entsprechend der Biotopentwicklungsraum 12 „Städtisch geprägte Bereiche mit mittlerem bis geringem Grünanteil“ im Bereich der Berichtigung dargestellt.

Entsprechende Informationen zur Berichtigung des Landschaftsprogramms können beim Staatsarchiv und beim örtlich zuständigen Bezirksamt kostenfrei eingesehen werden.

Hamburg, den 04. April 2013

Die Behörde für Stadtentwicklung und Umwelt