


# Landschaftsprogramm Hamburg / Freiraumverbund



Landschaftsachse



1. Grüner Ring und 2. Grüner Ring

- |   |   |
|---|---|
| <p>1. Grüner Ring<br/>(1 km vom Rathaus)<br/>Elbpark<br/>Wallanlagen/Planten und Blumen<br/>Moorweide<br/>Gustav-Mahler-Park<br/>Lombardsbrücke<br/>Kunstinsel<br/>Deichtorhallen</p> | <p>2. Grüner Ring<br/>(8-10km vom Rathaus)<br/>Jenischpark/Westerpark/Wesselhöftpark<br/>Lise-Meitner-Park<br/>Altonaer Volkspark/Friedhof Altona<br/>Niendorfer Gehege<br/>Friedhof Ohlsdorf<br/>Trabrennbahn Farmsen<br/>Jenfelder Moorpark<br/>Öjendorfer Park/Friedhof Öjendorf<br/>Boberger Niederung<br/>Wasserpark Dove-Elbe<br/>Baggerteich Neuland<br/>Harburger Stadtpark<br/>Meyers Park<br/>Rüschpark</p> |
|---|---|



Grüne Wegeverbindung




Freifläche  
Naturnahe Landschaft, Wald,  
Landwirtschaftliche Kulturlandschaft



Grünanlage, eingeschränkt nutzbar  
Kleingarten, Friedhof, Spielplatz, Sportplatz



Durchgrünter Siedlungsraum



Parkanlage



Stadtteilpark




Bezirkspark



Gewässerlandschaft



Badegewässer



Städtische Naherholungsgebiete

- 1 Rissen - Sülldorfer Feldmark/Klövensteen
- 2 Elbufergrünzug
- 3 Schnelsen - Niendorf - Eidelstedter Feldmark/Niendorfer-Gehege
- 4 Hummelsbüttler Feldmark/Raakmoor
- 5 Alstergrünzug/Alster
- 6 Duvenstedter Brook/Wohldorfer Wald
- 7 Höltingbaum/Stellmoorer Tunneltal
- 8 Boberger Niederung/Billeniederung
- 9 Vier-und Marschlande
- 10 Harburger Berge/Fischbeker Heide
- 11 Altes Land/Süderelbmarsch