

# Erhebungsbogen

**B**

<b>Projekt</b>	Biotopkartierung Hamburg	<b>Interne Nr.</b>	103464
		<b>DK5   DK5-GK</b>	<b>7434</b>
<b>Handlungsbedarf</b>	Nein	<b>DK5 - Name</b>	Öjendorf-Friedhof
<b>Bearbeitung</b>	BRA	<b>Biotop-Nr.   alt</b>	<b>220</b>
<b>Räumliche Abbildung</b>	Fläche	<b>Kartierung</b>	06.10.2016
<b>Anzahl Abschnitte</b>	1	<b>Fläche / Länge [m<sup>2</sup>/m]</b>	1898,9191
		<b>Breite (lineare Abb.) [m]</b>	

<b>Gesetzlicher Schutz</b>	<b>§ 30 (2) 1.2 Natürliche oder naturnahe stehende Gewässer</b>	<b>Schutz nur teilweise</b>	<b>Nein</b>
----------------------------	---	-----------------------------	-------------

<b>Gesamtbewertung</b>	6	Wertvoll
– <b>Alter</b>	5	Biotop mittleren Alters, 20 bis 50 Jahre
– <b>Belastungsgrad</b>	6	Flächenhaft geringe oder örtlich stärkere oder Vorbelastung mit deutlichem Einfluß
– <b>Ökolog. Funktion</b>	7	Sehr hohe Bedeutung in einem Biotopkomplex, für den lokalen Biotopverbund oder als Puffer
– <b>Seltenheit</b>	6	Seltener Biotoptyp, ohne seltene oder bedrohte Pflges., ungesättigtes Artenspektrum, reliktsische RL-Arten

## Bestandsbeschreibung

Langgestrecktes Gewässer auf dem Friedhof, auf dem Westufer mit unzugänglichem, dichtem, gepflanztem Gehölz aus Rhododendron und Eibe und einigen weiteren Bäumen. Im Osten mit schmalem, teils auch von Pflanzungen geprägtem Gehölzsaum, teils naturnäher mit einzelnen Erlen, verschiedenen Weidenarten, Birken und kleineren Bereichen, die auch von Staudenfluren eingenommen werden. Alle Ufer sind jedoch verhältnismäßig steil und nur auf geringer Breite gewässertypisch bewachsen. Für gewässertypische Röhrichte gibt es nur sehr geringe Entwicklungsmöglichkeiten. Vereinzelt kommt etwas Wasserschwaden, Iris, Zungen-Hahnenfuß im Uferbereich vor. Das Gewässer selber hat klares, dunkelbraun gefärbtes, anmooriges Wasser, ist zentral sicherlich über 1 m tief, ist an der Oberflächen von einem relativ großen Bestand von Seerose bewachsen. Vereinzelt gibt es etwas Wasserlinse, darüber hinaus ist keine submerse Vegetation erkennbar. Trotz der verhältnismäßig günstigen Wasserqualität gibt es keine Unterwasserpflanzen. Die Ablagerungen entlang der Ufer deuten darauf hin, dass der Wasserstand in jüngerer Zeit um rund 20 cm gesunken ist. Das Gewässer ist an die Entwässerung des Friedhofsgeländes angeschlossen, im Nordosten gibt es einen Zulauf, insofern hat es vermutlich auch Rückhaltefunktionen.

## Vorkommen an Biotoptypen

1	TF	Typ	HF	F.Anteil
2	BTYP	Biotoptyp	- gesetzl. Grundl.	
3	Zusatz	Zusatz zum Biotoptypen		
4	LRT	Lebensraumtyp		
1	1		Ja	100 %
2	SEZ	Sonstiges, naturnahes, nährstoffreiches Kleingewässer (2000)		
4	kein LRT	kein Lebensraumtyp nach FFH-Richtlinie		

## Räumliche Lage

<b>Lagebeschreibung</b>	Westlicher Eingang des Öjendorfer Friedhofs		
<b>Nachbarnutzung/en</b>	Friedhof		
<b>Rechtswert (X)</b>	574339	<b>Hochwert (Y)</b>	5934758
<b>Bezirk</b>	Hamburg-Mitte	<b>Naturraum</b>	Glinder Geest (696.10)
<b>Stadtteil (OT-Nr.)</b>	Billstedt (130)	<b>Gemarkung</b>	Öjendorf (116)
<b>Digitaler Grünplan</b>	<input checked="" type="checkbox"/> <b>Hafengesamtgebiet</b>	<input type="checkbox"/> <b>Ramsargebiet</b>	<input type="checkbox"/> <b>EG-Vogelschutzgeb.</b>
<b>Ausgleichsflächen</b>	<input type="checkbox"/> <b>Biosphärenreservat</b>	<input type="checkbox"/> <b>Nationalpark</b>	<input type="checkbox"/>
<b>NSG / ND / LSG</b>	LSG Öjendorf-Billstedter Geest [ HH-2016 / Anteil: 100% ]		
<b>FFH-GEBIET</b>			
<b>Wasserschutzgebiet</b>	Billstedt [ 3 / Anteil: 100% ]		

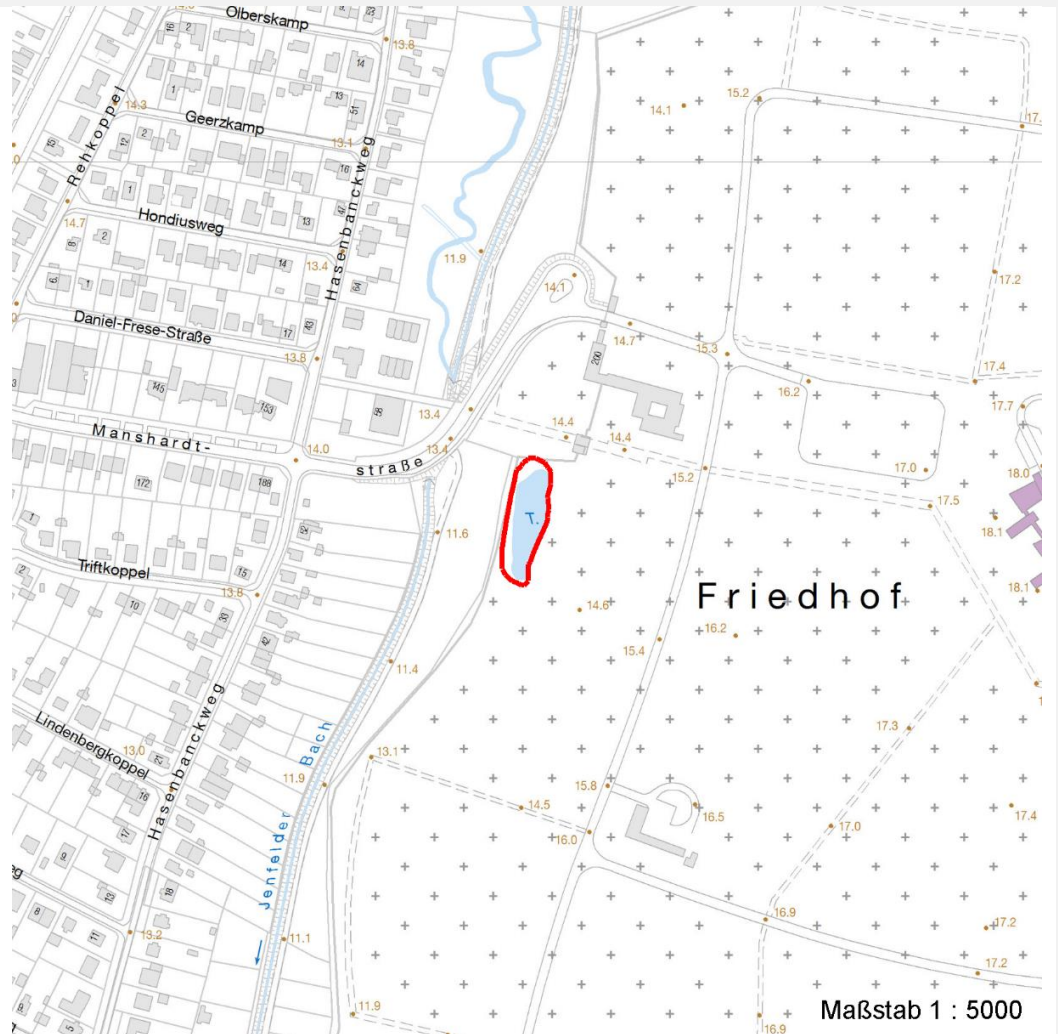
# Erhebungsbogen

**B**

<b>Projekt</b>	Biotopkartierung Hamburg	<b>Interne Nr.</b>	103464
		<b>DK5   DK5-GK</b>	<b>7434</b>
		<b>DK5 - Name</b>	Öjendorf-Friedhof
<b>Handlungsbedarf</b>	Nein	<b>Biotop-Nr.   alt</b>	<b>220</b>
<b>Bearbeitung</b>	BRA	<b>Kartierung</b>	06.10.2016
<b>Räumliche Abbildung</b>	Fläche	<b>Fläche / Länge [m<sup>2</sup>/m]</b>	1898,9191
<b>Anzahl Abschnitte</b>	1	<b>Breite (lineare Abb.) [m]</b>	

## Räumliche Lage

Karte



## Weitere Erhebungsbögen

Interne Nr.	Interne Nr. Zuordnung	DK5	Biotop-Nr.	Kartierung	Zuordnung	DK5 (GK)	Biotop-Nr. (alt)
103464	53891	7434	10	01.08.2007	K	7436	15

Zuordnung: N = nachfolgende Kartierung, K = weitere Kartierungen (zeitlich vorher oder nachher)

## Foto

Interne Nr.	Index	Dateiname	Aufnahmerichtung
55901	0	7434_220_061016_1.JPG	
55902	0	7434_220_061016_2.JPG	

## Weitere Angaben

Merkmal	Wert
Auswertung	

# Erhebungsbogen

**B**



<b>Projekt</b>	Biotopkartierung Hamburg	<b>Interne Nr.</b>	103464
		<b>DK5   DK5-GK</b>	<b>7434</b>
<b>Handlungsbedarf</b>	Nein	<b>DK5 - Name</b>	Öjendorf-Friedhof
<b>Bearbeitung</b>	BRA	<b>Biotop-Nr.   alt</b>	<b>220</b>
<b>Räumliche Abbildung</b>	Fläche	<b>Kartierung</b>	06.10.2016
<b>Anzahl Abschnitte</b>	1	<b>Fläche / Länge [m²/m]</b>	1898,9191
		<b>Breite (lineare Abb.) [m]</b>	

## Weitere Angaben

Merkmal	Wert
Gefährdung / Einflüsse	Auffällig geringe Artenvielfalt, die Vorkommen von Seerose und Zungen-Hahnenfuß scheinen z.T. auf Pflanzungen zurückzugehen.
Wertgesichtspunkte	Dauergewässer, eventuell mit Eignung als Lebensraum für Fische, Libellen, eventuell auch Amphibien, relativ beruhigtes, gut eingewachsenes Gewässer.
zoologisch bedeutsame Strukturen	Kleingewässer, wasserführende Gräben
Bedeutung für Tiergruppe	Libellen Amphibien Vögel
Maßnahmen	Das Fehlen der submersen Vegetation ist auffällig und sollte von den Ursachen her überprüft werden. Im übrigen Gewässer erhalten, wenn möglich, abgeflachte Ufer herstellen, eventuell Wasserpflanzen einbringen.

## Foto

<b>Fotodatei</b>	7434_220_061016_1.JPG	<b>Fotodatei</b>	7434_220_061016_2.JPG
<b>Bildbeschreibung</b>		<b>Bildbeschreibung</b>	
<b>Aufnahmerichtung</b>		<b>Aufnahmerichtung</b>	



## Teilflächenbeschreibung

<b>Teilflächentyp</b>		<b>Teilflächen-Nr.</b>	1
<b>Biototyp</b>	Sonstiges, naturnahes, nährstoffreiches Kleingewässer (2000)	<b>Biototyp</b>	SEZ
- <b>Zusatz</b>		- <b>gesetzl. Grundl.</b>	
<b>FFH-LRT</b>	kein Lebensraumtyp nach FFH-Richtlinie	<b>FFH-LRT</b>	kein LRT
<b>Beschreibung</b>	Wasservegetation nicht ausreichend vorhanden.	<b>Entw.potential LRT</b>	
		<b>Hauptfläche</b>	Ja
		<b>Flächenanteil</b>	100 %
		<b>FFH-Unters.Fläche</b>	Nein
		<b>Saatgutfläche</b>	Nein

<b>Projekt</b>	Biotopkartierung Hamburg	<b>Interne Nr.</b>	103464
		<b>DK5   DK5-GK</b>	<b>7434</b>
<b>Handlungsbedarf</b>	Nein	<b>DK5 - Name</b>	Öjendorf-Friedhof
<b>Bearbeitung</b>	BRA	<b>Biotop-Nr.   alt</b>	<b>220</b>
<b>Räumliche Abbildung</b>	Fläche	<b>Kartierung</b>	06.10.2016
<b>Anzahl Abschnitte</b>	1	<b>Fläche / Länge [m<sup>2</sup>/m]</b>	1898,9191
		<b>Breite (lineare Abb.) [m]</b>	

**Weitere Angaben**

Merkmal	Wert
<b>Boden</b>	
Feuchte	8 - naß
Reaktion	7 - neutral
Stickstoffgehalt	5 - mäßig stickstoffarm
<b>Gewässer</b>	
Böschungshöhe	1.00 m
Gewässertiefe	1.00 m
Wasserführung	g - gleichmäßige Wasserführung
Strömung	k - keine Strömung
Trübung	w - schwache Trübung
Färbung	m - huminstoffbraun, moorig
Verockerung	w - wenig
Substrat	m - Mudde (Torf, gröberes organisches Substrat)
<b>Standort, Relief</b>	
Böschungsneigung	steil - 1:1 bis 1:2
Belichtung	7 - halbsonnig
<b>Veg. - Deckg./Ant.</b>	
naturnahe Uferveg.	50 %
Schwimtbl.veg.	10 %
submerse Veg.	0 %
<b>Veg. - Zeigerwerte</b>	
Anz. Wechselfeuchtezeiger	6
Anz. Überschwemmungsz.	2
Anz. Magerkeitszeiger (N < 4)	3
Anteil Magerkeitszeiger (N < 4)	2 %
<b>Veg. - Soziologie</b>	
BfN Schlüssel	01.0.01.01 - Lemnion minoris (Wasserlinsendecken) 24.0.01.03 - Nymphaeion albae (Wurzelnde Schwimmblattdecken) 27.0.01 - Phragmitetalia (Röhrichte und Großseggenrieder) 48 - Querco-Fagetea (Reichere Laubwälder und Gebüsche)

**Zeigerwerte der Pflanzenartenliste (Auswertung)**

<b>Standort</b>	<b>Belichtung</b>	halbsonnig bis halbschattig	6,4
<b>Boden</b>	<b>Feuchte</b>	naß	8,2
	<b>Stickstoff (N)</b>	mäßig stickstoffarm	5,5
	<b>Reaktion</b>	neutral	6,8
<b>Vegetation</b>	<b>Mahdverträglichkeit</b>	schnittempfindlich bis mäßig schnittverträglich	4,2
<b>Zeigerwerte</b>	<b>Futterwert</b>	fast wertloses Futter	1,1
	<b>Wechselfeuchteanzeiger</b>		6
	<b>Giftpflanzen</b>		4
	<b>Überschw.anzeiger</b>		2

# Erhebungsbogen

# B

<b>Projekt</b>	Biotopkartierung Hamburg	<b>Interne Nr.</b>	103464
		<b>DK5   DK5-GK</b>	<b>7434</b>
<b>Handlungsbedarf</b>	Nein	<b>DK5 - Name</b>	Öjendorf-Friedhof
<b>Bearbeitung</b>	BRA	<b>Biotop-Nr.   alt</b>	<b>220</b>
<b>Räumliche Abbildung</b>	Fläche	<b>Kartierung</b>	06.10.2016
<b>Anzahl Abschnitte</b>	1	<b>Fläche / Länge [m<sup>2</sup>/m]</b>	1898,9191
		<b>Breite (lineare Abb.) [m]</b>	

## Pflanzenartenliste

Gruppe / Pflanzenart	MS	M	W	Vs	St	PA	Ph	Sz	VS	V	G	cf	§	Rote Liste			
														HH	ND	SH	D
<b>Tracheobionta (Gefäßpflanzen)</b>																	
Acer platanoides (Spitz-Ahorn)	7	w	Ne	-	-						-						
Agrimonia spec. (Odermennig)	7	w		-	-						-				V		
Betula pendula (Hänge-Birke)	7	z		-	-						-						
Carpinus betulus (Hainbuche)	7	w		-	-						-						
Crataegus monogyna (Eingrifflicher Weißdorn)	7	w		-	-						-						
Equisetum fluviatile (Teich-Schachtelhalm)	7	w		-	-						-						
Equisetum palustre (Sumpf-Schachtelhalm)	7	w		-	-						-						
Glyceria maxima (Wasser-Schwaden)	7	w		-	-						-						
Iris pseudacorus (Gelbe Schwertlilie)	7	z		-	-						-		b				
Juncus acutiflorus (Spitzblütige Binse)	7	w		-	-						-			3	3		
Juncus effusus (Flutter-Binse)	7	w		-	-						-						
Lemna minor (Kleine Wasserlinse)	7	z	T	-	-						-						
Lysimachia vulgaris (Gewöhnlicher Gilbweiderich)	7	w		-	-						-						
Lythrum salicaria (Blut-Weiderich)	7	w		-	-						-						
Myosotis scorpioides (Sumpf-Vergissmeinnicht)	7	w		-	-						-				V		
Nymphaea alba (Weiße Seerose)	7	h	W	-	-						-		b	2			
Poa trivialis (Gewöhnliches Rispengras)	7	w		-	-						-						
Potentilla anserina (Gänse-Fingerkraut)	7	w		-	-						-						
Prunus avium (Vogel-Kirsche)	7	w		-	-						-						
Prunus padus (Echte Traubenkirsche)	7	w		-	-						-						
Pterocarya fraxinifolia (Flügelnuss)	7	w	Ne	-	-						-						
Quercus robur (Stiel-Eiche)	7	w		-	-						-						
Ranunculus lingua (Zungen-Hahnenfuß)	7	w		-	-						-		b	2	3		
Rhododendron spec. (Rhododendron)	7	h		-	-						-						
Ribes rubrum (Rote Johannisbeere)	7	w		-	-						-						
Rosa multiflora (Vielblütige Rose)	7	w	Ne	-	-						-						
Salix aurita (Ohr-Weide)	7	w		-	-						-						
Salix cinerea (Grau-Weide)	7	w		-	-						-						
Solidago gigantea (Riesen-Goldrute)	7	w	Ne	-	-						-						
Sparganium erectum (Ästiger Igelkolben)	7	w		-	-						-						
Taxus baccata (Gemeine Eibe)	7	h	Ne	-	-						-		b	3	V		
Vicia cracca (Vogel-Wicke)	7	w		-	-						-						
<b>Anzahl Rote Liste Arten</b>														<b>3</b>	<b>2</b>	<b>4</b>	<b>2</b>
<b>Anzahl Arten</b>											<b>32</b>						

MS: Mengensystem; M: Mengenangabe, W: Bewertung der Art (FFH-Monitoring), Vs: Vegetationsschicht, St: Status, PA: Autor Phänologie; Ph: Phänologie, Sz: Soziabilität, VS: Vitalitätssystem; V: Vitalität, G: Geschlecht, cf: unsichere Bestimmung, §: Schutz nach BNatSchG, HH: Rote Liste Hamburg, Nds: Rote Liste Niedersachsen, SH: Rote Liste Schleswig-Holstein, D: Rote Liste Deutschland