

# Erhebungsbogen

**B**

|                            |                          |              |   |             |
|----------------------------|--------------------------|--------------|---|-------------|
| <b>Projekt</b>             | Biotopkartierung Hamburg |              | <b>Interne Nr.</b>                      | 121061      |
|                            |                          |              | <b>DK5   DK5-GK</b>                     | <b>6428</b> |
| <b>Handlungsbedarf</b>     | Nein                     |              | <b>DK5 - Name</b>                       | Reiherstieg |
| <b>Bearbeitung</b>         | PRO                      | <b>Kopie</b> | <b>Biotop-Nr.   alt</b>                 | <b>277</b>  |
| <b>Räumliche Abbildung</b> | Fläche                   | Nein         | <b>Kartierung</b>                       | 23.09.2018  |
| <b>Anzahl Abschnitte</b>   | 1                        |              | <b>Fläche / Länge [m<sup>2</sup>/m]</b> | 17634,9848  |
|                            |                          |              | <b>Breite (lineare Abb.) [m]</b>        |             |

**Gesetzlicher Schutz** § 30 (2) 6.3 Wattflächen **Schutz nur teilweise** **Nein**

|                           |   |   |
|---------------------------|---|---|
| <b>Gesamtbewertung</b>    | 8 | Hochgradig wertvoll   |
| – <b>Alter</b>            | 5 | Biotop mittleren Alters, 20 bis 50 Jahre  |
| – <b>Belastungsgrad</b>   | 6 | Flächenhaft geringe oder örtlich stärkere oder Vorbelastung mit deutlichem Einfluß                                    |
| – <b>Ökolog. Funktion</b> | 9 | Herausragender Bestandteil eines wertvollen Biotopkomplexes oder für den regionalen Biotopverbund.                    |
| – <b>Seltenheit</b>       | 9 | Sehr seltener Biotoptyp, weitgehend seltene oder bedrohte Pflanzengesellschaften, gesättigtes Artenspektrum, RL-Arten |

## Bestandsbeschreibung

Äußerer Schmitkanal, brach. Sperrtor zum Reiherstieg, dieses wird nur bei Sturmflut geschlossen, damit ist das Gewässer i.d.R. tideoffen. Die Ufer sind mit Steinschüttungen verbaut, teils auch mit senkrechten Holzkonstruktionen, die jedoch im Zerfall befindlich sind.

Hier: Schllickwattflächen mit schmalen und flachen Prielen. Es liegt stellenweise Totholz im Biotop. Im Südosten sind Bereiche mit einer mittlerweile verwischten Ufersteinschüttung mit Feinsedimentablagerungen integriert.

## Vorkommen an Biotoptypen

| 1 | TF     | Typ                            | HF | F.Anteil           |
|---|--------|--------------------------------|----|--------------------|
| 2 | BTYP   | Biotoptyp                      |    | - gesetzl. Grundl. |
| 3 | Zusatz | Zusatz zum Biotoptypen         |    |                    |
| 4 | LRT    | Lebensraumtyp                  |    |                    |
| 1 | 1      |                                | Ja | 100 %              |
| 2 | FWO    | Flusswatt, ohne Bewuchs (2018) |    | § 30 (2) 6.3       |

## Räumliche Lage

|                           |  |  |
|---------------------------|--|--|
| <b>Lagebeschreibung</b>   | Äuß. Schmitkanal                                   |  |
| <b>Nachbarnutzung/en</b>  | Gehölz auf Uferbefestigung, dahinter Logistik      |  |
| <b>Rechtswert (X)</b>     | 565360   | <b>Hochwert (Y)</b> 5928101  |
| <b>Bezirk</b>             | Hamburg-Mitte                                      | <b>Naturraum</b> Elbinsel Wilhelmsburg (673.01)  |
| <b>Stadtteil (OT-Nr.)</b> | Wilhelmsburg (137)                                 | <b>Gemarkung</b> Wilhelmsburg (147)  |
| <b>Digitaler Grünplan</b> | <input type="checkbox"/> <b>Hafengesamtgebiet</b>  | <input checked="" type="checkbox"/> <b>Ramsargebiet</b> <input type="checkbox"/> <b>EG-Vogelschutzgeb.</b> |
| <b>Ausgleichsflächen</b>  | <input type="checkbox"/> <b>Biosphärenreservat</b> | <input type="checkbox"/> <b>Nationalpark</b>   |
| <b>NSG / ND / LSG</b>     |  |  |
| <b>FFH-GEBIET</b>         |  |  |
| <b>Wasserschutzgebiet</b> |  |  |

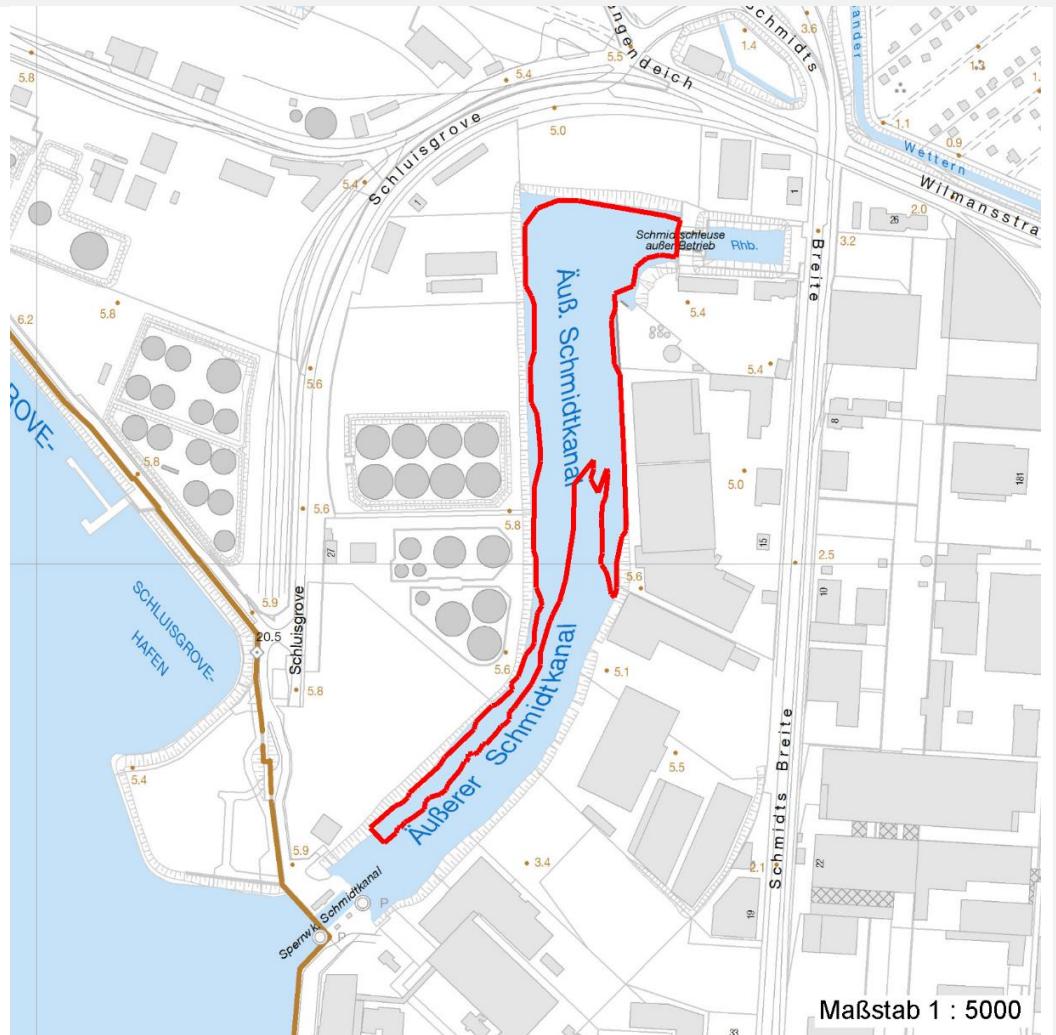
# Erhebungsbogen

**B**

|                            |                          |              |   |                   |
|----------------------------|--------------------------|--------------|---|-------------------|
| <b>Projekt</b>             | Biotopkartierung Hamburg |              | <b>Interne Nr.</b>                      | 121061            |
|                            |                          |              | <b>DK5   DK5-GK</b>                     | <b>6428</b>       |
|                            |                          |              | <b>DK5 - Name</b>                       | Reiherstieg       |
| <b>Handlungsbedarf</b>     | Nein                     |              | <b>Biotop-Nr.   alt</b>                 | <b>277</b>        |
| <b>Bearbeitung</b>         | PRO                      | <b>Kopie</b> | Nein                                    | <b>Kartierung</b> |
| <b>Räumliche Abbildung</b> | Fläche                   |              |   | 23.09.2018        |
| <b>Anzahl Abschnitte</b>   | 1                        |              | <b>Fläche / Länge [m<sup>2</sup>/m]</b> | 17634,9848        |
|                            |                          |              | <b>Breite (lineare Abb.) [m]</b>        |                   |

## Räumliche Lage

### Karte



## Weitere Erhebungsbögen

| Interne Nr. | Interne Nr. Zuordnung | DK5  | Biotop-Nr. | Kartierung | Zuordnung | DK5 (GK) | Biotop-Nr. (alt) |
|-------------|-----------------------|------|------------|------------|-----------|----------|------------------|
| 121061      | 26604                 | 6428 | 5          | 20.09.2009 | <         | 6428     | 10064            |

Zuordnung: N = nachfolgende Kartierung, K = weitere Kartierungen (zeitlich vorher oder nachher)

## Foto

| Interne Nr. | Index | Dateiname             | Aufnahmerichtung |
|-------------|-------|-----------------------|------------------|
| 67436       | 0     | 6428_277_230918_1.JPG |                  |
| 67437       | 0     | 6428_277_230918_2.JPG |                  |

## Weitere Angaben

| Merkmal | Wert |
|---------|------|
|---------|------|

## Auswertung

08.09.2020

Seite 2 von 4

# Erhebungsbogen

**B**

|                            |                          |   |             |
|----------------------------|--------------------------|---|-------------|
| <b>Projekt</b>             | Biotopkartierung Hamburg | <b>Interne Nr.</b>                      | 121061      |
|                            |                          | <b>DK5   DK5-GK</b>                     | <b>6428</b> |
| <b>Handlungsbedarf</b>     | Nein                     | <b>DK5 - Name</b>                       | Reiherstieg |
| <b>Bearbeitung</b>         | PRO                      | <b>Biotop-Nr.   alt</b>                 | <b>277</b>  |
| <b>Räumliche Abbildung</b> | Fläche                   | <b>Kartierung</b>                       | 23.09.2018  |
| <b>Anzahl Abschnitte</b>   | 1                        | <b>Fläche / Länge [m<sup>2</sup>/m]</b> | 17634,9848  |
|                            |                          | <b>Breite (lineare Abb.) [m]</b>        |             |


## Weitere Angaben

| Merkmal                  | Wert   |
|--------------------------|--|
| Gefährdung/ Einflüsse    | Die übliche Schadstoffproblematik des Elbeinsediments. Zusätzlich Altlastverdacht wg. der benachbarten Raffinerie.<br>pot. Zuschütten zur Gewinnung weiterer Logistikflächen |
| Wertgesichtspunkte       | Bedeutung für das Landschaftsbild<br>Teil eines größeren Biotopkomplexes<br>Bestandteil der historischen Kulturlandschaft  |
| Bedeutung für Tiergruppe | Naturnahes Element in beeinträchtigter Umgebung<br>Fische ((bei Flut!))<br>Mollusken<br>Vögel  |


## Foto

|                         |   |                         |                       |
|-------------------------|---|-------------------------|-----------------------|
| <b>Fotodatei</b>        | 6428_277_230918_1.JPG   | <b>Fotodatei</b>        | 6428_277_230918_2.JPG |
| <b>Bildbeschreibung</b> | k.A. Fotos leider bei Hochwasser gemacht. Luftbilder sind aussagekräftiger. | <b>Bildbeschreibung</b> | k.A.                  |

### Aufnahmerichtung



### Aufnahmerichtung



## Teilflächenbeschreibung

|                       |                                |                           |                                 |
|-----------------------|--------------------------------|---------------------------|---------------------------------|
| <b>Teilflächentyp</b> |                                | <b>Teilflächen-Nr.</b>    | 1                               |
| <b>Biotoptyp</b>      | Flusswatt, ohne Bewuchs (2018) | <b>Biotoptyp</b>          | FWO                             |
| - Zusatz              |                                | - gesetzl. Grundl.        | (§ 30 (2) 1.1),<br>§ 30 (2) 6.3 |
| <b>FFH-LRT</b>        |                                | <b>FFH-LRT</b>            |                                 |
| <b>Beschreibung</b>   |                                | <b>Entw.potential LRT</b> |                                 |
|                       |                                | <b>Hauptfläche</b>        | Ja                              |
|                       |                                | <b>Flächenanteil</b>      | 100 %                           |
|                       |                                | <b>FFH-Unters.Fläche</b>  | Nein                            |
|                       |                                | <b>Saatgutfläche</b>      | Nein                            |

## Erhebungsbogen

**B**

|                            |                          |              |      |   |             |
|----------------------------|--------------------------|--------------|------|---|-------------|
| <b>Projekt</b>             | Biotopkartierung Hamburg |              |      | <b>Interne Nr.</b>                      | 121061      |
|                            |                          |              |      | <b>DK5   DK5-GK</b>                     | <b>6428</b> |
|                            |                          |              |      | <b>DK5 - Name</b>                       | Reiherstieg |
| <b>Handlungsbedarf</b>     | Nein                     |              |      | <b>Biotop-Nr.   alt</b>                 | <b>277</b>  |
| <b>Bearbeitung</b>         | PRO                      | <b>Kopie</b> | Nein | <b>Kartierung</b>                       | 23.09.2018  |
| <b>Räumliche Abbildung</b> | Fläche                   |              |      | <b>Fläche / Länge [m<sup>2</sup>/m]</b> | 17634,9848  |
| <b>Anzahl Abschnitte</b>   | 1                        |              |      | <b>Breite (lineare Abb.) [m]</b>        |             |