

Erhebungsbogen

B

Projekt	Biotopkartierung Hamburg	Interne Nr.	20263
		DK5 DK5-GK	6044 6046
Handlungsbedarf	Nein	DK5 - Name	Burgwedel
Bearbeitung	BUC	Biotop-Nr. alt	153 30
Räumliche Abbildung	Linie	Kartierung	15.09.2003
Anzahl Abschnitte	6	Fläche / Länge [m²/m]	1825,15
		Breite (lineare Abb.) [m]	

Gesetzlicher Schutz **_ kein gesetzl. Schutz kein gesetzlich geschütztes Biotop** **Schutz nur teilweise** **Nein**

Gesamtbewertung	6	Wertvoll
– Alter	7	Biotop hohen Alters, 100 bis 200 Jahre
– Belastungsgrad	5	Flächenhaft mittlere oder örtlich starke Belastung
– Ökolog. Funktion	6	Hohe Bedeutung in einem Biotopkomplex, für den lokalen Biotopverbund oder als Puffer
– Seltenheit	5	Seltener Biotoptyp, floristisch stark verarmt, ohne seltener Pflges. od. verbr. artenreicher Biotoptyp

Bestandsbeschreibung

Ausgedehntes Netz von Baumreihen aus alten, mächtigen Stiel-Eichen, durchsetzt mit wenigen Sand-Birken, im Bereich der ehemaligen Baumschule an der Einfahrt als Baumreihe aus mittelhohen Roß-Kastanien ausgebildet. Die Strauchschicht ist sehr unterschiedlich ausgebildet, im Bereich der Schule aus lockeren Hainbuchen, Traubenkirschen und Spierstrauch. Im uebrigen Gebiet aufgrund der Beschattung nur aus einzelnen höheren Sträuchern der Hainbuche, Robinie, Späten Traubenkirsche.

Vorkommen an Biotoptypen

1	TF	Typ	HF	F.Anteil
2	BTYP	Biotoptyp		- gesetzl. Grundl.
3	Zusatz	Zusatz zum Biotoptypen		
4	LRT	Lebensraumtyp		
1	1		Ja	100 %
2	HEA	Baumreihe, Allee (2000)		
3	4	sehr starkes Baumholz, Brusthöhendurchmesser >= 70 cm (4)		

Räumliche Lage

Lagebeschreibung	zwischen Schleswiger Damm und Königskinderweg		
Nachbarnutzung/en	Parkanlage, Wohnbebauung, Baumschulbrache,		
Rechtswert (X)	560761	Hochwert (Y)	5944384
Bezirk	Eimsbüttel	Naturraum	Harksheider Geestplatte (694.25)
Stadtteil (OT-Nr.)	Schnelsen (319)	Gemarkung	Schnelsen (308)
Digitaler Grünplan	<input checked="" type="checkbox"/> Hafengesamtgebiet	<input type="checkbox"/> Ramsargebiet	<input type="checkbox"/> EG-Vogelschutzgeb.
Ausgleichsflächen	<input type="checkbox"/> Biosphärenreservat	<input type="checkbox"/> Nationalpark	<input type="checkbox"/>
NSG / ND / LSG			
FFH-GEBIET			
Wasserschutzgebiet			

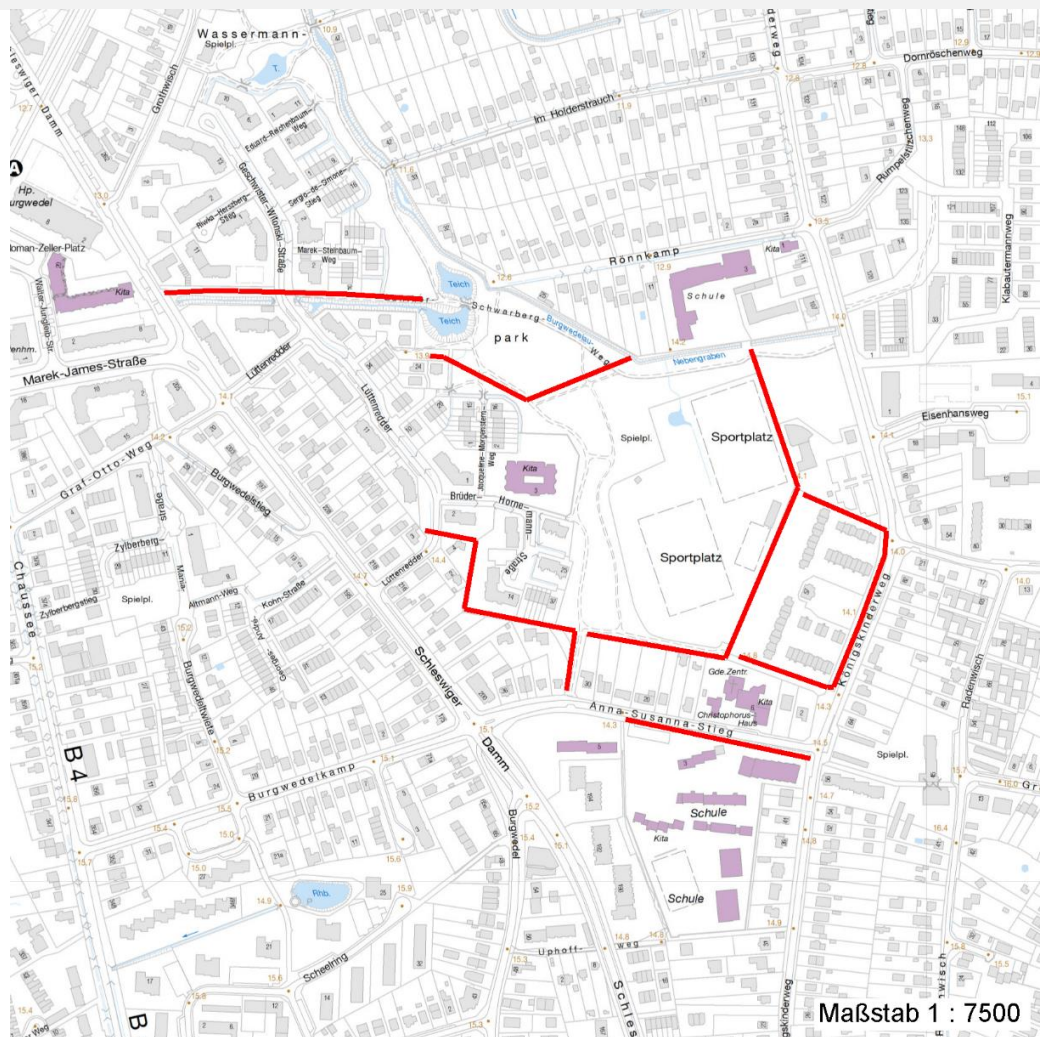
Erhebungsbogen

B

Projekt	Biotopkartierung Hamburg	Interne Nr.	20263	
		DK5 DK5-GK	6044	6046
		DK5 - Name	Burgwedel	
Handlungsbedarf	Nein	Biotop-Nr. alt	153	30
Bearbeitung	BUC	Kartierung	15.09.2003	
Räumliche Abbildung	Linie	Fläche / Länge [m²/m]	1825,15	
Anzahl Abschnitte	6	Breite (lineare Abb.) [m]		

Räumliche Lage

Karte



Weitere Erhebungsbögen

Interne Nr.	Interne Nr. Zuordnung	DK5	Biotop-Nr.	Kartierung	Zuordnung	DK5 (GK)	Biotop-Nr. (alt)
20263	20267	6044	153	15.08.1995	K	6046	30
20263	20265	6044	153	14.07.2011	K	6046	30

Zuordnung: N = nachfolgende Kartierung, K = weitere Kartierungen (zeitlich vorher oder nachher)

Foto

Interne Nr.	Index	Dateiname	Aufnahmerichtung
16459	0	6044_153_150903_1.JPG	
16460	0	6044_153_150903_2.JPG	
16461	0	6044_153_150903_3.JPG	

Erhebungsbogen

B



Projekt	Biotopkartierung Hamburg	Interne Nr.	20263
		DK5 DK5-GK	6044 6046
Handlungsbedarf	Nein	DK5 - Name	Burgwedel
Bearbeitung	BUC	Biotop-Nr. alt	153 30
Räumliche Abbildung	Linie	Kartierung	15.09.2003
Anzahl Abschnitte	6	Fläche / Länge [m²/m]	1825,15
		Breite (lineare Abb.) [m]	

Weitere Angaben

Merkmal	Wert
Auswertung	
Wertgesichtspunkte	Reste von kulturhistorisch typischen Strukturen Dominanz von Laubgehölzen Wertvoller Altbaumbestand
Maßnahmen	Gehölzschnitt

Foto

Fotodatei	6044_153_150903_1.JPG	Fotodatei	6044_153_150903_2.JPG
Bildbeschreibung		Bildbeschreibung	
Aufnahmerichtung		Aufnahmerichtung	



Erhebungsbogen

B

Projekt	Biotopkartierung Hamburg	Interne Nr.	20263
		DK5 DK5-GK	6044 6046
Handlungsbedarf	Nein	DK5 - Name	Burgwedel
Bearbeitung	BUC	Biotop-Nr. alt	153 30
Räumliche Abbildung	Linie	Kartierung	15.09.2003
Anzahl Abschnitte	6	Fläche / Länge [m²/m]	1825,15
		Breite (lineare Abb.) [m]	

Foto

Fotodatei 6044_153_150903_3.JPG

Bildbeschreibung
Aufnahmerichtung

Fotodatei

Bildbeschreibung
Aufnahmerichtung



Teilflächenbeschreibung

Teilflächentyp		Teilflächen-Nr.	1
Biotoptyp	Baumreihe, Allee (2000)	Biotoptyp	HEA
- Zusatz	sehr starkes Baumholz, Brusthöhendurchmesser >= 70 cm (4)	- gesetzl. Grundl.	
FFH-LRT		FFH-LRT	
Beschreibung		Entw.potential LRT	
		Hauptfläche	Ja
		Flächenanteil	100 %
		FFH-Unters.Fläche	Nein
		Saatgutfläche	Nein

Erhebungsbogen

B

Projekt	Biotopkartierung Hamburg	Interne Nr.	20263
		DK5 DK5-GK	6044 6046
Handlungsbedarf	Nein	DK5 - Name	Burgwedel
Bearbeitung	BUC	Biotop-Nr. alt	153 30
Räumliche Abbildung	Linie	Kartierung	15.09.2003
Anzahl Abschnitte	6	Fläche / Länge [m²/m]	1825,15
		Breite (lineare Abb.) [m]	

Weitere Angaben

Merkmal	Wert
Boden	
Feuchte	6 - mäßig feucht und wechselfeucht
Stickstoffgehalt	7 - stickstoffreich
Standort, Relief	
Belichtung	7 - halbsonnig
Luft	keine Besonderheiten
Veg. - Deckg./Ant.	
Gesamt	80 %
1. Baumschicht	45 %
Strauchschicht	55 %
1. Krautschicht	45 %

Zeigerwerte der Pflanzenartenliste (Auswertung)

Standort	Belichtung	halbsonnig	6,8
Boden	Feuchte	frisch und mäßig frisch	4,8
	Stickstoff (N)	mäßig stickstoffarm bis stickstoffreich	5,6
	Reaktion	schwach sauer	6,2
Vegetation	Mahdverträglichkeit	schnittempfindlich (nur Herbstschnitt vertragend)	3
Zeigerwerte	Futterwert	sehr geringwertiges Futter	2,2
	Wechselfeuchteanzeiger		0
	Giftpflanzen		0
	Überschw.anzeiger		0

Pflanzenartenliste

Gruppe / Pflanzenart	MS	M	W	Vs	St	PA	Ph	Sz	VS	V	G	cf	§	Rote Liste			
														HH	ND	SH	D
Tracheobionta (Gefäßpflanzen)																	
Acer platanoides (Spitz-Ahorn)	7	X		-													
Aesculus hippocastanum (Gewöhnliche Rosskastanie)	7	h		-													
Agrostis capillaris (Rotes Straußgras)	7	X		-													
Agrostis spec. (Straußgras)	7	X		-													
Artemisia vulgaris (Gewöhnlicher Beifuß)	7	X		-													
Betula pendula (Hänge-Birke)	7	h		-													
Carpinus betulus (Hainbuche)	7	X		-													
Corylus avellana (Haselnuss)	7	X		-													
Cotoneaster spec. (Zwergmispel)	7	X		-													
Crataegus monogyna (Eingrifflicher Weißdorn)	7	X		-													
Crataegus monogyna monogyna (Eingrifflicher Weißdorn)	7	X		-													
Holcus mollis (Weiches Honiggras)	7	X		-													
Ligustrum vulgare (Gemeiner Liguster)	7	X		-													
Populus tremula (Zitter-Pappel)	7	X		-													
Prunus serotina (Späte Traubenkirsche)	7	X		-													
Quercus robur (Stiel-Eiche)	7	d		-													
Robinia pseudoacacia (Robinie)	7	X		-													
Rosa spec. (Rose)	7	X		-													

Erhebungsbogen

B

Projekt	Biotopkartierung Hamburg	Interne Nr.	20263
		DK5 DK5-GK	6044 6046
Handlungsbedarf	Nein	DK5 - Name	Burgwedel
Bearbeitung	BUC	Biotop-Nr. alt	153 30
Räumliche Abbildung	Linie	Kartierung	15.09.2003
Anzahl Abschnitte	6	Fläche / Länge [m²/m]	1825,15
		Breite (lineare Abb.) [m]	

Pflanzenartenliste

Gruppe / Pflanzenart	MS	M	W	Vs	St	PA	Ph	Sz	VS	V	G	cf	§	Rote Liste				
														HH	ND	SH	D	
Sambucus nigra (Schwarzer Holunder)	7	X		-														
Spiraea spec. (Spierstrauch)	7	X		-														
Syringa vulgaris (Gewöhnlicher Flieder)	7	X		-														
Tilia cordata (Winter-Linde)	7	X		-														
Urtica dioica (Große Brennessel)	7	X		-														
Anzahl Rote Liste Arten																		
Anzahl Arten													23					

MS: Mengensystem; M: Mengenangabe, W: Bewertung der Art (FFH-Monitoring), Vs: Vegetationsschicht, St: Status, PA: Autor Phänologie; Ph: Phänologie, Sz: Soziabilität, VS: Vitalitätssystem; V: Vitalität, G: Geschlecht, cf: unsichere Bestimmung, §: Schutz nach BNatSchG, HH: Rote Liste Hamburg, Nds: Rote Liste Niedersachsen, SH: Rote Liste Schleswig-Holstein, D: Rote Liste Deutschland