

Erhebungsbogen

B

Projekt	Biotopkartierung Hamburg	Interne Nr.	115360
		DK5 DK5-GK	5234 5236
Handlungsbedarf	Nein	DK5 - Name	Blankenese
Bearbeitung	BEG	Biotop-Nr. alt	12 18
Räumliche Abbildung	Fläche	Kartierung	20.07.2017
Anzahl Abschnitte	1	Fläche / Länge [m²/m]	29466,0378
		Breite (lineare Abb.) [m]	

Gesetzlicher Schutz **kein gesetzl. Schutz** **kein gesetzlich geschütztes Biotop** **Schutz nur teilweise** **Nein**

Gesamtbewertung	6	Wertvoll
– Alter	6	Biotop mittleren Alters, 50 bis 100 Jahre
– Belastungsgrad	6	Flächenhaft geringe oder örtlich stärkere oder Vorbelastung mit deutlichem Einfluß
– Ökolog. Funktion	7	Sehr hohe Bedeutung in einem Biotopkomplex, für den lokalen Biotopverbund oder als Puffer
– Seltenheit	7	Seltener Biotoptyp, mit seltenen oder bedrohten Pflges., gesättigtes Artenspektrum, einige RL-Arten

Bestandsbeschreibung

Schinckels Park: Bodensaurer Buchenwald mit Hallencharakter auf bewegtem Relief, Teilweise steile Hänge. Stellenweise dicht nachwachsende Verjüngung aus Buche und Ahorn. In der lückigen Krautschicht wachsen Kleinblütiges Springkraut, Garten-Goldnessel und Brombeere. Vor allem im Norden und auf Privatgrund wächst viel Rhododendron, der eine naturnahe Kraut- und Strauchschicht weitgehend unterdrückt. An einem offenen und besonnten Wegrand wächst etwas Besenheide

Als bodensaurer Buchenwald FFH-LRT 9110.

Vorkommen an Biotoptypen

1	TF	Typ	HF	F.Anteil
2	BTYP	Biotoptyp	- gesetzl. Grundl.	
3	Zusatz	Zusatz zum Biotoptypen		
4	LRT	Lebensraumtyp		
1	1		Ja	100 %
2	WMS	Buchenwald basenarmer Standorte (2000)		
3	3	starkes Baumholz, Brusthöhendurchmesser 50 - < 70 cm (3)		
4	9110	Hainsimsen-Buchenwald (Luzulo-Fagetum)		

Räumliche Lage

Lagebeschreibung	Im Osten von Schinckels Part		
Nachbarnutzung/en	Wohnen, Wald		
Rechtswert (X)	552755	Hochwert (Y)	5935204
Bezirk	Altona	Naturraum	Blankeneser Höhenzug (696.00)
Stadtteil (OT-Nr.)	Blankenese (223)	Gemarkung	Blankenese (203)
Digitaler Grünplan	<input checked="" type="checkbox"/> Hafengesamtgebiet	<input type="checkbox"/> Ramsargebiet	<input type="checkbox"/> EG-Vogelschutzgeb.
Ausgleichsflächen	<input type="checkbox"/> Biosphärenreservat	<input type="checkbox"/> Nationalpark	
NSG / ND / LSG	LSG Altona-Südwest, Ottensen, Othmarschen, Klein Flottbek, Nienstedten, Dockenhuden, Blankenese, Rissen [HH-2003 / Anteil: 100%]		
FFH-GEBIET			
Wasserschutzgebiet			

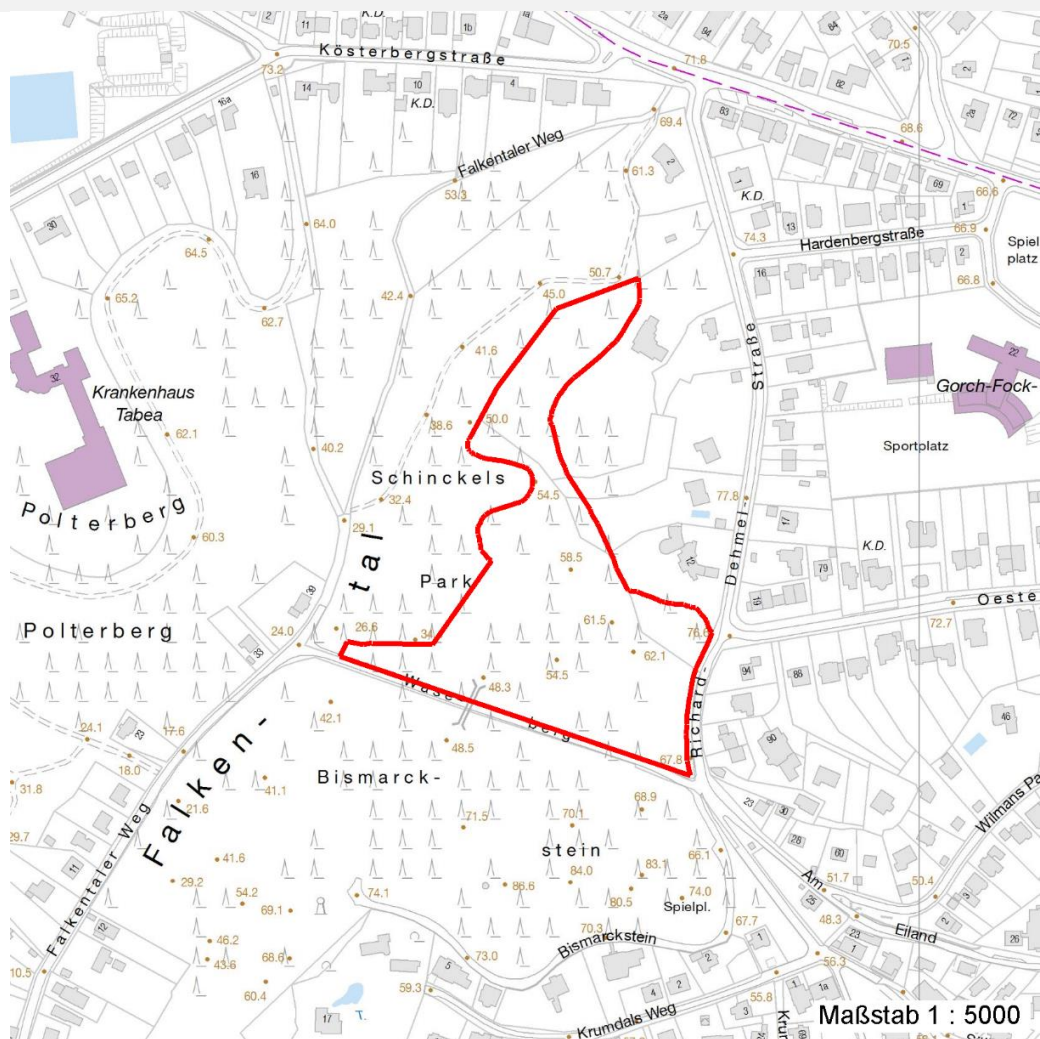
Erhebungsbogen

B

Projekt	Biotopkartierung Hamburg	Interne Nr.	115360
		DK5 DK5-GK	5234 5236
		DK5 - Name	Blankenese
Handlungsbedarf	Nein	Biotop-Nr. alt	12 18
Bearbeitung	BEG	Kartierung	20.07.2017
Räumliche Abbildung	Fläche	Fläche / Länge [m²/m]	29466,0378
Anzahl Abschnitte	1	Breite (lineare Abb.) [m]	

Räumliche Lage

Karte



Weitere Erhebungsbögen

Interne Nr.	Interne Nr. Zuordnung	DK5	Biotop-Nr.	Kartierung	Zuordnung	DK5 (GK)	Biotop-Nr. (alt)
115360	3518	5234	12	16.08.2001	K	5236	18
115360	3519	5234	12	27.04.2009	K	5236	18

Zuordnung: N = nachfolgende Kartierung, K = weitere Kartierungen (zeitlich vorher oder nachher)

Foto

Interne Nr.	Index	Dateiname	Aufnahmerichtung
62789	0	5234_12_200717_3.JPG	
62790	0	5234_12_200717_1.JPG	
62791	0	5234_12_200717_2.JPG	

Erhebungsbogen

B

Projekt	Biotopkartierung Hamburg	Interne Nr.	115360
		DK5 DK5-GK	5234 5236
Handlungsbedarf	Nein	DK5 - Name	Blankenese
Bearbeitung	BEG	Biotop-Nr. alt	12 18
Räumliche Abbildung	Fläche	Kartierung	20.07.2017
Anzahl Abschnitte	1	Fläche / Länge [m²/m]	29466,0378
		Breite (lineare Abb.) [m]	

Weitere Angaben

Merkmal	Wert
Auswertung	
Gefährdung / Einflüsse	Eutrophierung allgemein Zuviele Rhododendren
Wertgesichtspunkte	Naturnah entwickelt in Bereichen ohne Rhododendren Wertvoller Altbaumbestand
Ziele der Entwicklung	Naturnaher Laubwald
Maßnahmen	Rhododendren entfernen

Foto

Fotodatei 5234_12_200717_3.JPG
Bildbeschreibung k.A.
Aufnahmerichtung

Fotodatei
Bildbeschreibung
Aufnahmerichtung





Erhebungsbogen

B

Projekt	Biotopkartierung Hamburg	Interne Nr.	115360
		DK5 DK5-GK	5234 5236
Handlungsbedarf	Nein	DK5 - Name	Blankenese
Bearbeitung	BEG	Biotop-Nr. alt	12 18
Räumliche Abbildung	Fläche	Kartierung	20.07.2017
Anzahl Abschnitte	1	Fläche / Länge [m²/m]	29466,0378
		Breite (lineare Abb.) [m]	

Foto

Fotodatei	5234_12_200717_1.JPG	Fotodatei	5234_12_200717_2.JPG
Bildbeschreibung	k.A.	Bildbeschreibung	k.A.
Aufnahmerichtung		Aufnahmerichtung	



Teilflächenbeschreibung

Teilflächentyp		Teilflächen-Nr.	1
Biototyp	Buchenwald basenarmer Standorte (2000)	Biototyp	WMS
- Zusatz	starkes Baumholz, Brusthöhendurchmesser 50 - < 70 cm (3)	- gesetzl. Grundl.	
FFH-LRT	Hainsimsen-Buchenwald (Luzulo-Fagetum)	FFH-LRT	9110
Beschreibung		Entw.potential LRT	
		Hauptfläche	Ja
		Flächenanteil	100 %
		FFH-Unters.Fläche	Nein
		Saatgutfläche	Nein

Erhebungsbogen

B

Projekt	Biotopkartierung Hamburg	Interne Nr.	115360
		DK5 DK5-GK	5234 5236
Handlungsbedarf	Nein	DK5 - Name	Blankenese
Bearbeitung	BEG	Biotop-Nr. alt	12 18
Räumliche Abbildung	Fläche	Kartierung	20.07.2017
Anzahl Abschnitte	1	Fläche / Länge [m²/m]	29466,0378
		Breite (lineare Abb.) [m]	

Weitere Angaben

Merkmal	Wert
Auswertung	
Maßnahmen	0 - keine Angaben
Boden	
Feuchte	5 - frisch und mäßig frisch
Reaktion	4 - mäßig sauer bis sauer
Stickstoffgehalt	6 - mäßig stickstoffarm bis stickstoffreich
FFH-Monitoring	
Gefährdung / Einflüsse	3.2.1.1. - Rodung naturnaher Waldbestände
Maßnahmen, empfohlen	2.2. - (Naturschutzorientierte) Waldbaumaßnahmen
Standort, Relief	
Relief	Nach Westen und Süden abfallend
Neigung - Gelände	N4 - stark geneigt (18-27 %)
Ausrichtung	V - Verschiedene
Belichtung	6 - halbsonnig bis halbschattig
Luft	keine Besonderheiten
Veg. - Deckg./Ant.	
Gesamt	100 %
1. Baumschicht	100 %
2. Baumschicht	5 %
Strauchschicht	30 %
1. Krautschicht	30 %
Veg. - Höhe	
Gesamt, durchschn.	25.00 m

FFH-Bewertungen (BFN)

		Wert	AZ	Z
1	Lebensraumtyp			
3	Arteninventar , Gesamtbewertung, 1..n - Parameter mit Kriterien A/B/C			
4	Habitatstruktur , Gesamtbewertung, 1..n - Parameter mit Kriterien A/B/C			
5	Beeinträchtigungen , Gesamtbewertung, 1..n - Parameter mit Kriterien A/B/C			
	Zustandsbewertung: AZ – Vorgabewert , Z – von AZ abweichend festgelegte Zustandsbewertung			
1	9110 (BFN) Hainsimsen-Buchenwald (Luzulo-Fagetum)		C	
3	Arteninventar			C
4	Habitatstrukturen			B
5	Beeinträchtigungen			C

Zeigerwerte der Pflanzenartenliste (Auswertung)

Standort	Belichtung	halbschattig	4,7
Boden	Feuchte	frisch und mäßig frisch	5
	Stickstoff (N)	mäßig stickstoffarm bis stickstoffreich	5,7
	Reaktion	mäßig sauer bis sauer	3,9
Vegetation	Mahdverträglichkeit	nicht völlig schnittunverträglich aber sehr schnittempfindlich	2,3
Zeigerwerte	Futterwert	schädliches Futter (Giftpflanzen)	-0,9
	Wechselfeuchteanzeiger		1
	Giftpflanzen		1
	Überschw.anzeiger		0

Erhebungsbogen

B

Projekt	Biotopkartierung Hamburg		Interne Nr.	115360	
			DK5 DK5-GK	5234	5236
Handlungsbedarf	Nein		DK5 - Name	Blankenese	
Bearbeitung	BEG	Kopie	Ja	Biotop-Nr. alt	12 18
Räumliche Abbildung	Fläche			Kartierung	20.07.2017
Anzahl Abschnitte	1			Fläche / Länge [m²/m]	29466,0378
				Breite (lineare Abb.) [m]	

Pflanzenartenliste

Gruppe / Pflanzenart	MS	M	W	Vs	St	PA	Ph	Sz	VS	V	G	cf	§	Rote Liste				
														HH	ND	SH	D	
Tracheobionta (Gefäßpflanzen)																		
Acer campestre (Feld-Ahorn)	7	w																
Acer platanoides (Spitz-Ahorn)	7	z																
Acer pseudoplatanus (Berg-Ahorn)	7	w																
Aesculus hippocastanum (Gewöhnliche Rosskastanie)	7	w																
Alliaria petiolata (Knoblauchsrauke)	7	w																
Betula pendula (Hänge-Birke)	7	w																
Calluna vulgaris (Besenheide)	7	w													3		V	
Carex sylvatica (Wald-Segge)	7	w													3			
Carpinus betulus (Hainbuche)	7	w																
Castanea sativa (Eß-Kastanie)	7	z																
Corylus avellana (Haselnuss)	7	z																
Dryopteris dilatata (Breitblättriger Wurmfarne)	7	z																
Fagus sylvatica (Rotbuche)	7	d																
Galium odoratum (Waldmeister)	7	w															V	
Geum urbanum (Echte Nelkenwurz)	7	z																
Hedera helix (Efeu)	7	w																
Ilex aquifolium (Stechpalme)	7	w													b			
Impatiens parviflora (Kleinblütiges Springkraut)	7	h																
Lamium galeobdolon agg. (Artengruppe Echte Goldnessel)	7	h																
Maianthemum bifolium (Zweiblättrige Schattenblume)	7	w																
Mycelis muralis (Mauerlattich)	7	w																
Pinus sylvestris (Wald-Kiefer)	7	w																
Pteridium aquilinum (Adlerfarn)	7	l																
Quercus robur (Stiel-Eiche)	7	w																
Quercus rubra (Rot-Eiche)	7	w																
Rhododendron spec. (Rhododendron)	7	h																
Rubus fruticosus agg. (Artengruppe Echte Brombeere)	7	h																
Sambucus nigra (Schwarzer Holunder)	7	z																
Sorbus aucuparia (Eberesche)	7	z																
Tilia cordata (Winter-Linde)	7	w																
														Anzahl Rote Liste Arten		3	1	
														Anzahl Arten		30		

MS: Mengensystem; M: Mengenangabe, W: Bewertung der Art (FFH-Monitoring), Vs: Vegetationsschicht, St: Status, PA: Autor Phänologie; Ph: Phänologie, Sz: Soziabilität, VS: Vitalitätssystem; V: Vitalität, G: Geschlecht, cf: unsichere Bestimmung, §: Schutz nach BNatSchG, HH: Rote Liste Hamburg, Nds: Rote Liste Niedersachsen, SH: Rote Liste Schleswig-Holstein, D: Rote Liste Deutschland