




Einstellung der Projektdaten: November 2015  
Stand der Kartierung: 2014

# Biotopkataster Hamburg (BKHH)












## Legende

 DK5-Gitter

















### punktförmige Biotope

-  Quellen
-  wertvolle Einzelbäume
-  Weidekuhle

### lineare Biotope

-  A = Halbruderale Gras- und Staudenfluren
-  F = lineare Gewässer, Gräben
-  H = Knicks, Baumreihen
-  N = Röhricht, Uferstaudenfluren
-  O = unbefestigte Wege
-  S = lineare Stillgewässer
-  T = Trocken- und Halbtrockenfluren
-  V = befestigte Wege
-  W = lineare Waldbestände
-  Y = Mauern und Wände
-  Z = Ziergehölze

### flächenhafte Biotope

-  A = Ruderalbiotope
-  B = Bebauung, Gemeinbedarf
-  E = Freizeit- und Grünanlagen
-  F = Fließgewässer
-  G = Grünland
-  H = Gebüsch und Kleingehölze
-  L = Landwirtschaft
-  M = Hoch- und Übergangsmoore
-  N = Sümpfe und Niedermoore
-  O = Offenbodenbiotope
-  S = Stillgewässer
-  T = Heiden, Borstgras- und Magerrasen
-  V = Verkehrsflächen
-  W = Wälder
-  Y = Spontanvegetation im Siedlungsbereich
-  Z = gepflanzte Ziergehölze, Rasen