

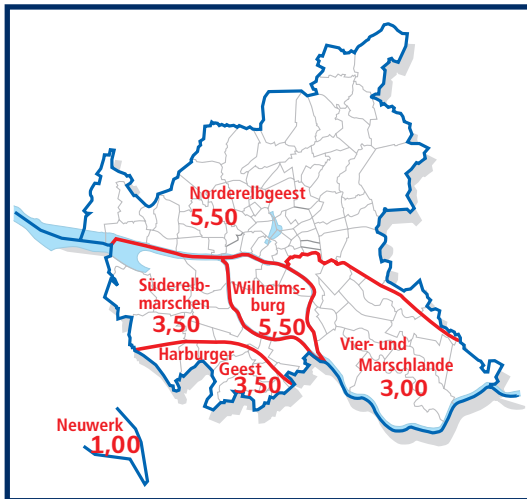
ÜBERSICHT ÜBER DIE BODENRICHTWERTE

für land- und forstwirtschaftliche Nutzung zum 31. 12. 2018

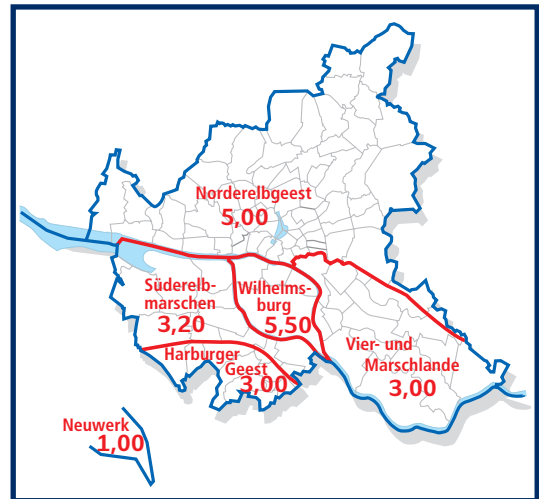
in Euro pro Quadratmeter Grundstücksfläche für 1 Hektar große Grundstücke
Gutachterausschuss für Grundstückspreise in Hamburg



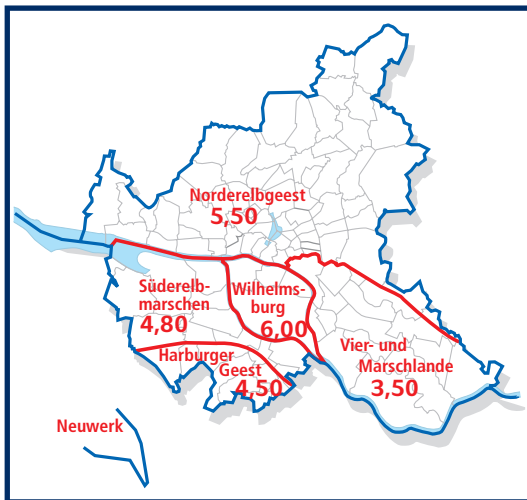
Acker



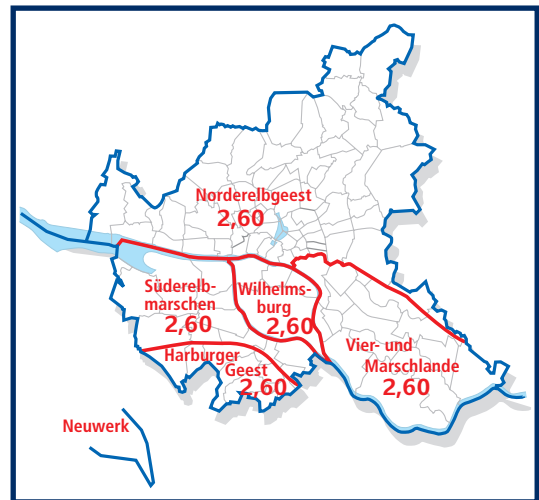
Grünland



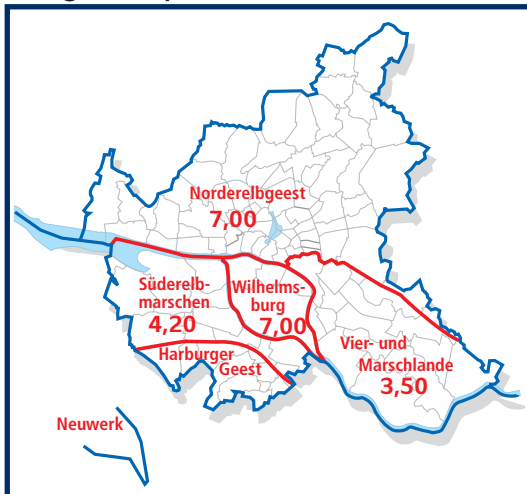
Erwerbsgartenanbauflächen



Forstwirtschaftliche Flächen



Acker/Grünland mit ökologischem Ausgleichspotenzial



Zum 31. 12. 2018 hat der Gutachterausschuss kleinräumig zonale Bodenrichtwerte beschlossen. Für die nebenstehende Übersicht wurden die Bodenrichtwerte auf 1 Hektar (10.000 m²) große Grundstücke umgerechnet und regional zusammengefasst.