

Verordnung
über die Erhaltung baulicher Anlagen
in Dulsberg und der Siedlung Jarrestadt im Bereich
Jarrestraße/Wiesendamm

Vom 23. Mai 1989

Auf Grund von § 172 Absatz 1 Satz 1 Nummer 1 des Baugesetzbuchs in der Fassung vom 8. Dezember 1986 (Bundesgesetzblatt I Seite 2254) in Verbindung mit § 4 des Gesetzes über die Feststellung von Bauleitplänen und ihre Sicherung in der Fassung vom 22. September 1987 (Hamburgisches Gesetz- und Verordnungsblatt Seite 177) wird verordnet:

Einzigter Paragraph

(1) Diese Verordnung gilt für die in den beiden anliegenden Karten durch eine durchgehende rote Linie abgegrenzten Flächen der Gemarkungen Barmbek und Wandsbek (Bezirke Hamburg-Nord und Wandsbek, Ortsteile 424, 425, 505 und 506) und der Gemarkung Winterhude (Bezirk Hamburg-Nord, Ortsteil 411).

(2) Zur Erhaltung der städtebaulichen Eigenart des Gebiets auf Grund seiner städtebaulichen Gestalt bedürfen in dem in Absatz 1 bezeichneten Gebiet der Abbruch, die Änderung, die Nutzungsänderung oder die Errichtung baulicher Anlagen der Genehmigung, und zwar auch dann, wenn nach der Baufrei stellungsverordnung vom 5. Januar 1988 (Hamburgisches Gesetz- und Verordnungsblatt Seite 1) eine Genehmigung nicht

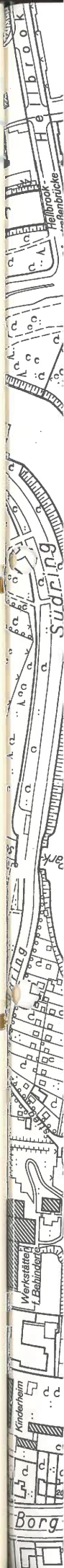
erforderlich ist. Die Genehmigung zum Abbruch, zur Änderung oder zur Nutzungsänderung darf nur versagt werden, wenn die bauliche Anlage allein oder im Zusammenhang mit anderen baulichen Anlagen das Ortsbild oder die Stadtgestalt prägt oder sonst von städtebaulicher, insbesondere geschichtlicher oder künstlerischer Bedeutung ist. Die Genehmigung zur Errichtung einer baulichen Anlage darf nur versagt werden, wenn die städtebauliche Gestalt des Gebiets durch die beabsichtigte bauliche Anlage beeinträchtigt wird.

(3) Es wird auf folgendes hingewiesen:

Unbeachtlich sind Mängel der Abwägung, wenn sie nicht innerhalb von sieben Jahren seit dem Inkrafttreten dieser Verordnung schriftlich gegenüber dem örtlich zuständigen Bezirksamt geltend gemacht worden sind; der Sachverhalt, der den Mangel begründen soll, ist darzulegen.

Gegeben in der Versammlung des Senats,

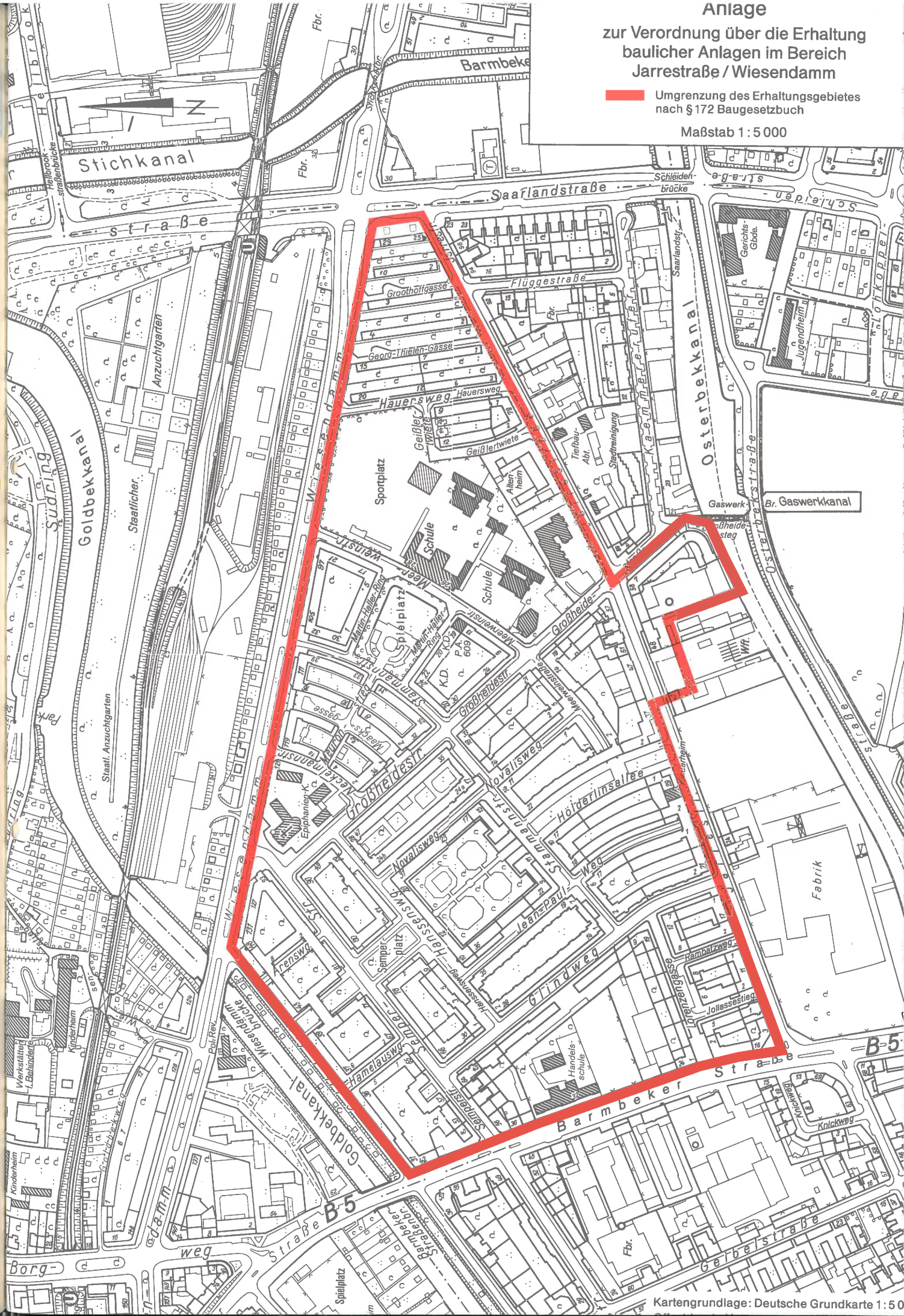
Hamburg, den 23. Mai 1989.



zur Verordnung über die Erhaltung
baulicher Anlagen im Bereich
Jarrestraße / Wiesendamm

Umgrenzung des Erhaltungsgebietes
nach § 172 Baugesetzbuch

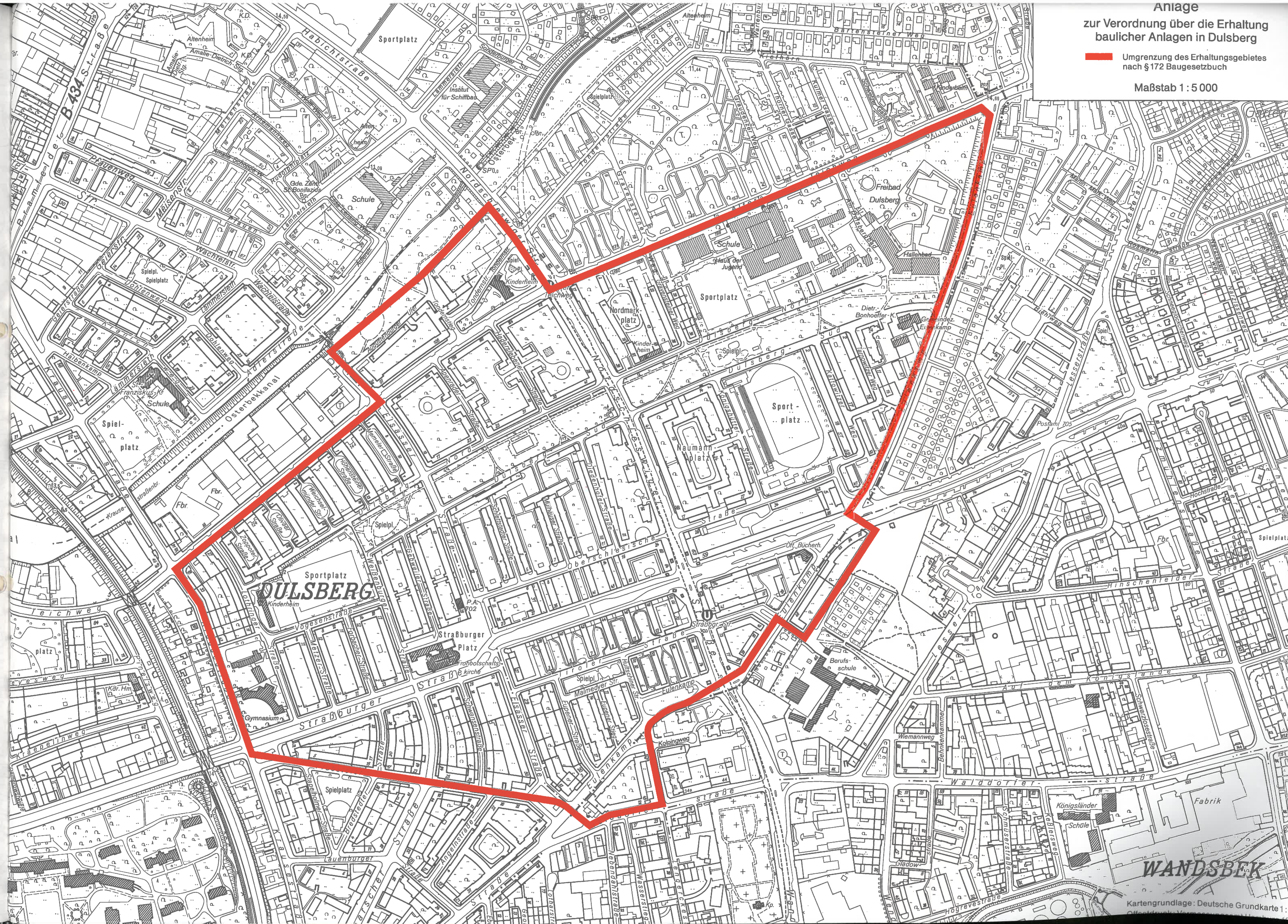
Maßstab 1 : 5 000



Anlage
zur Verordnung über die Erhaltung
baulicher Anlagen in Dulsberg

Umgrenzung des Erhaltungsgebietes
nach § 172 Baugesetzbuch

Maßstab 1 : 5 000



WANDSBEK

Kartengrundlage: Deutsche Grundkarte 1:5000