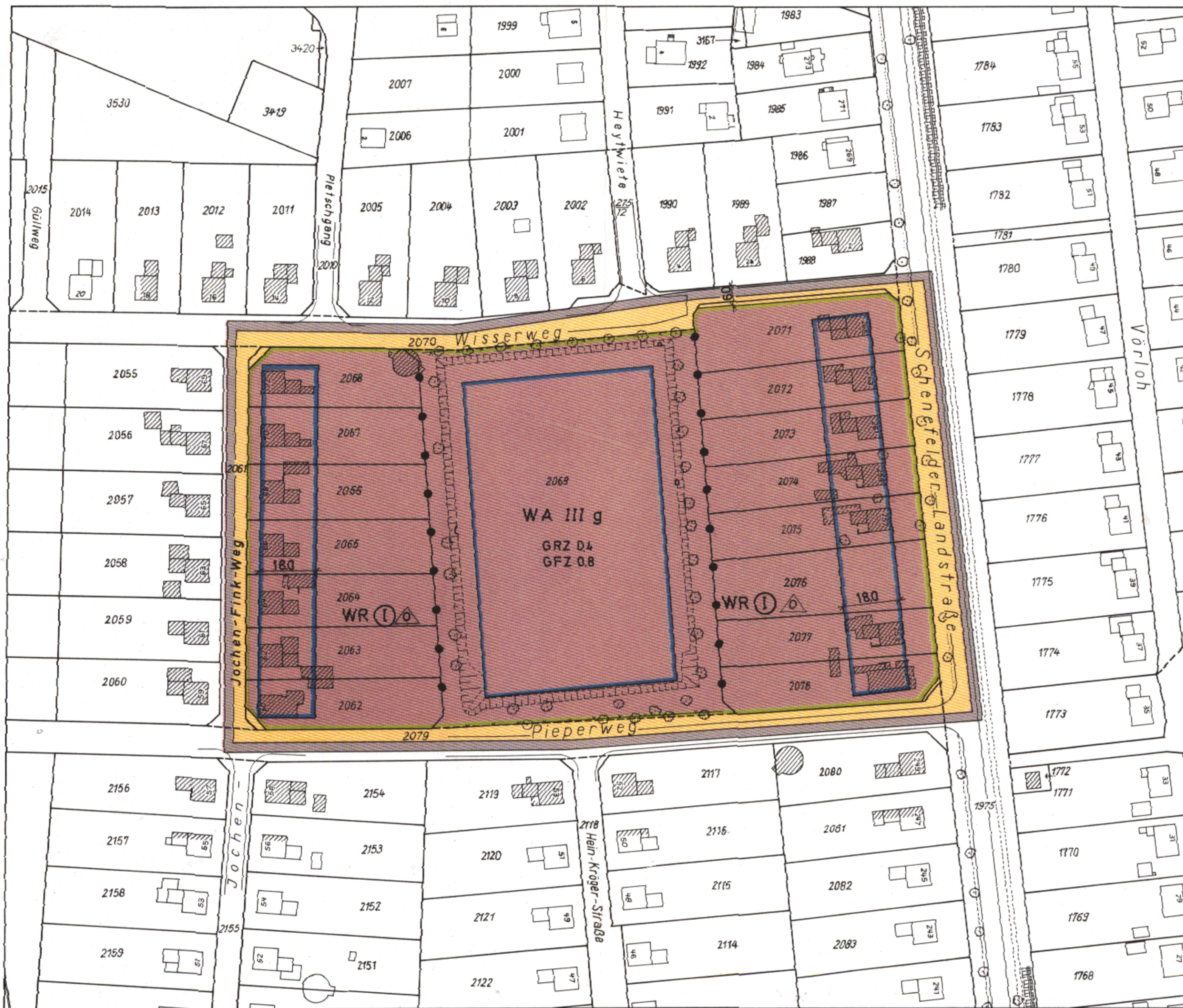


# ISERBROOK 17

## BEBAUUNGSPLAN ISEBROOK 17



GRENZE DES RÄUMLICHEN GELTUNGSBEREICHS  
DES BEBAUUNGSPLANS



BAUGRENZE




STRASSENBEGRÄNZUNGSLINIE



ABGRENZUNG UNTERSCHIEDLICHER NUTZUNG



REINE WOHNGEBIETE



ALLGEMEINE WOHNGEBIETE



ZAHL DER VOLLGESCHOSSE

ALS HÖCHSTGRENZE

z. B. III

ZWINGEND

z. B. I

GRUNDFLÄCHENZAHL

z. B. GRZ 0.4

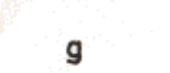
GESCHOSSFLÄCHENZAHL

z. B. GFZ 0.8

OFFENE BAUWEISE



NUR EINZEL-UND DOPPELHÄUSER ZULÄSSIG



GESCHLOSSENE BAUWEISE

STRASSENVERKEHRSFLÄCHEN

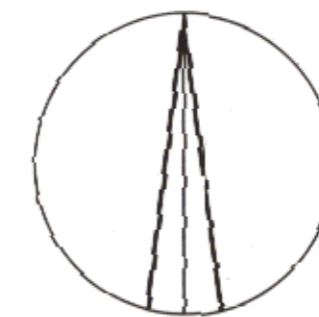
KENNZEICHNUNGEN

VORHANDENE BAUTEN



HINWEIS

MASSGEBEND IST DIE BAUNUTZUNGSVERORDNUNG  
INDER FASSUNG VOM 26. NOVEMBER 1968  
(BUNDESGESETZBLATT I SEITE 1238)



1:1000

Festgestellt durch Gesetz vom 19. Mai 1976

FREIE UND HANSESTADT HAMBURG

BEBAUUNGSPLAN

AUFGRUND DES BUNDESBAUGESETZES  
VOM 23. JUNI 1960 (BGBl. I S. 341)

ISEBROOK 17

BEZIRK ALTONA

ORTSTEIL 224

Freie und Hansestadt Hamburg  
Baubehörde  
Landesplanungsamt  
2 Hamburg 36, Stadthausbrücke 6  
Ruf 35 10 71

Feldvergleich vom März 71  
Kataster- und Vermessungsamt

Archiv

№. 23814

Reproduktion und Offsetdruck: Vermessungsamt Hamburg 1976

# HAMBURGISCHES GESETZ- UND VERORDNUNGSBLATT

## TEIL I

Nr. 20

MONTAG, DEN 24. MAI

1976

Tag	Inhalt	Seite
19. 5. 1976	Gesetz über den Bebauungsplan Iserbrook 17 .....	133
19. 5. 1976	Gesetz über den Bebauungsplan Hummelsbüttel 7 .....	134
19. 5. 1976	Gesetz über den Bebauungsplan Rahlstedt 39 .....	134
19. 5. 1976	Gesetz über den Bebauungsplan Rahlstedt 79 .....	135
11. 5. 1976	Verordnung über den Bebauungsplan Sülldorf 14 / Iserbrook 12 .....	135
11. 5. 1976	Verordnung über den Bebauungsplan Stellingen 44 .....	136
—	Druckfehlerberichtigung .....	136

### Gesetz

#### über den Bebauungsplan Iserbrook 17

Vom 19. Mai 1976

Der Senat verkündet das nachstehende von der Bürgerschaft beschlossene Gesetz:

#### Einziges Paragraph

(1) Der Bebauungsplan Iserbrook 17 für den Geltungsbereich Jochen-Fink-Weg — Wisserweg — Schenefelder Landstraße — Pieperweg (Bezirk Altona, Ortsteil 224) wird festgestellt.

(2) Das maßgebliche Stück des Bebauungsplans wird beim Staatsarchiv zu kostenfreier Einsicht für jedermann niedergelegt. Ein Abdruck des Plans kann beim örtlich zuständigen Bezirksamt kostenfrei eingesehen werden. Soweit zusätzliche Abdrucke beim Bezirksamt zur Verfügung stehen, können sie gegen Kostenerstattung erworben werden.

Ausgefertigt Hamburg, den 19. Mai 1976.

Der Senat