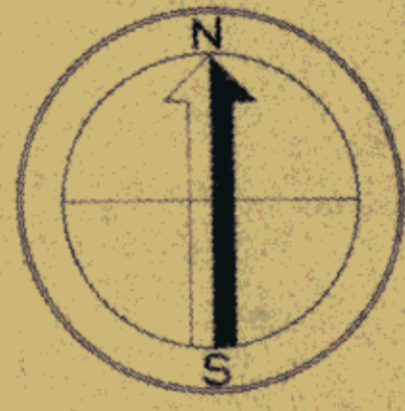



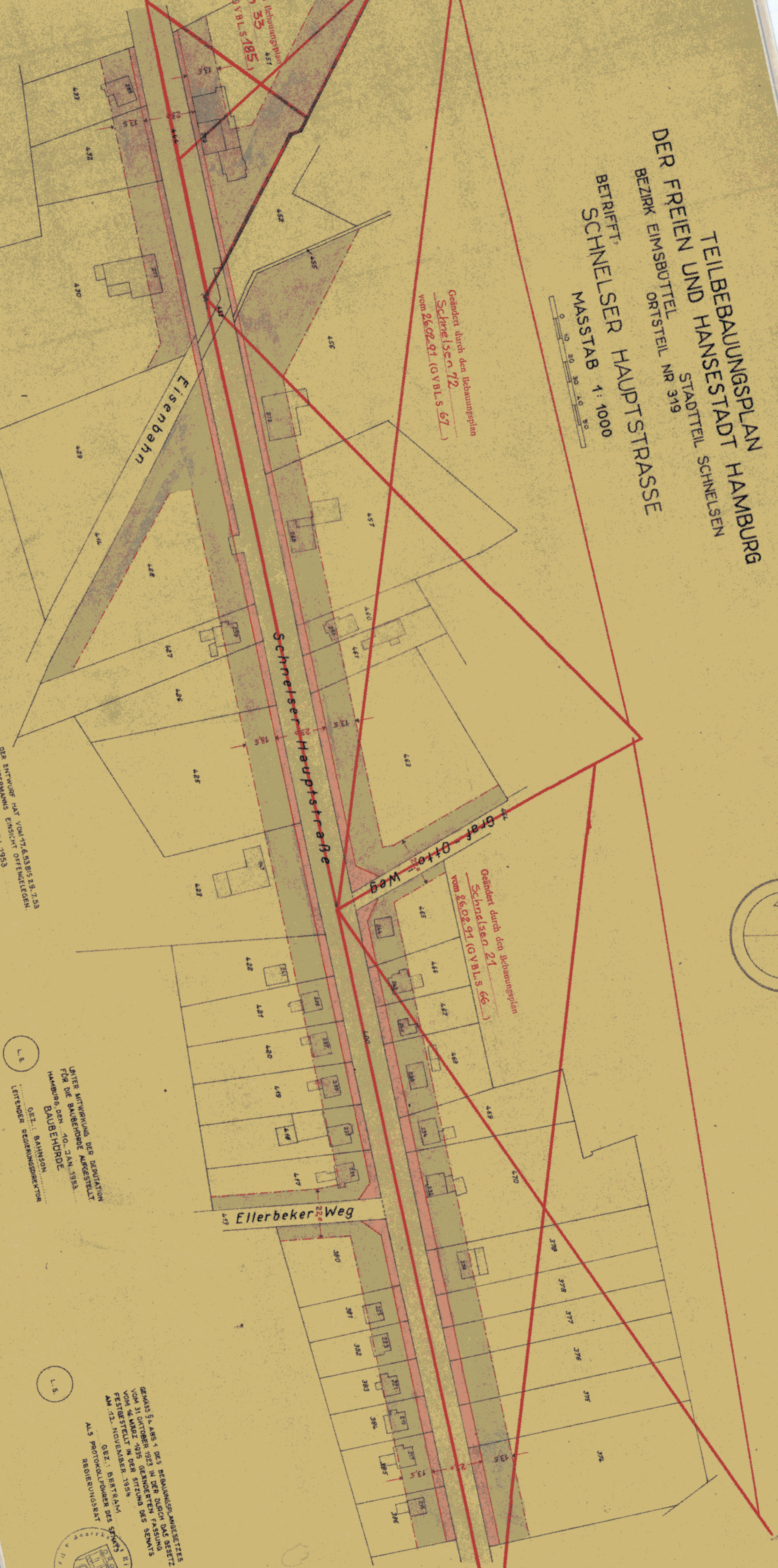
TEILBEBAUUNGSPLAN HAMBURG
 STADTTTEIL SCHNELSEN
 DER FREIEN UND HANSESTADT HAMBURG
 BEZIRK EIMSBUETTEL
 ORTSTEIL NR 319
 HAUPTSTRASSE
 MASSTAB 1:1000



Anschluß Blatt 15

Gebildet durch den Bebauungsplan
 Schnelsen 72
 vom 26.02.91 (GVBl. S. 67)

Gebildet durch den Bebauungsplan
 Schnelsen 21
 vom 26.02.91 (GVBl. S. 66)



- ALTE STRASSENLINIE
- ALTE BAU- UND STRASSENLINIE
- AUFGEWANDENE BAU- UND STRASSENLINIE
- ALTE STRASSENLINIE
- NEUE BAU- UND STRASSENLINIE
- NEUE BAULINIE
- VORGEPLANTE STRASSENLINIE
- VORGEPLANTE STRASSENLINIE
- VORGEPLANTE STRASSENLINIE
- VORGEPLANTE STRASSENLINIE
- VORGEPLANTE STRASSENLINIE

HAMBURG DEN 19. JUNI 1953
 BAUBEHÖRDE
 GEH. SAHNSON
 LEITENDER BEZIRKSBAUAMTSTELLE

HAMBURG DEN 31. JULI 1953
 GEH. SAHNSON
 LEITENDER BEZIRKSBAUAMTSTELLE

HAMBURG DEN 10. JUNI 1953
 GEH. SAHNSON
 LEITENDER BEZIRKSBAUAMTSTELLE

HAMBURG DEN 11. OKTOBER 1953
 GEH. SAHNSON
 LEITENDER BEZIRKSBAUAMTSTELLE



Blatt 14

Anschluß Blatt 13

TB 87
 Tve - E - 52
 (41.18)
 7881