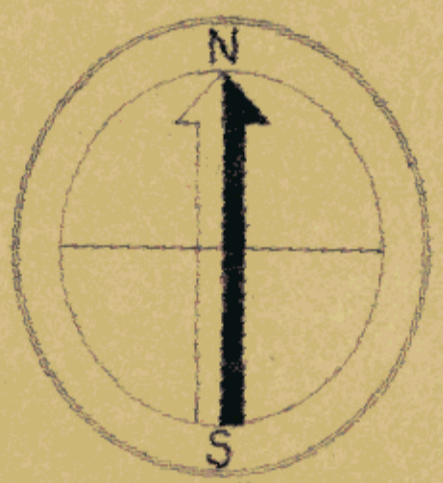
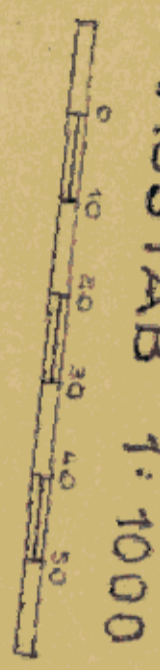
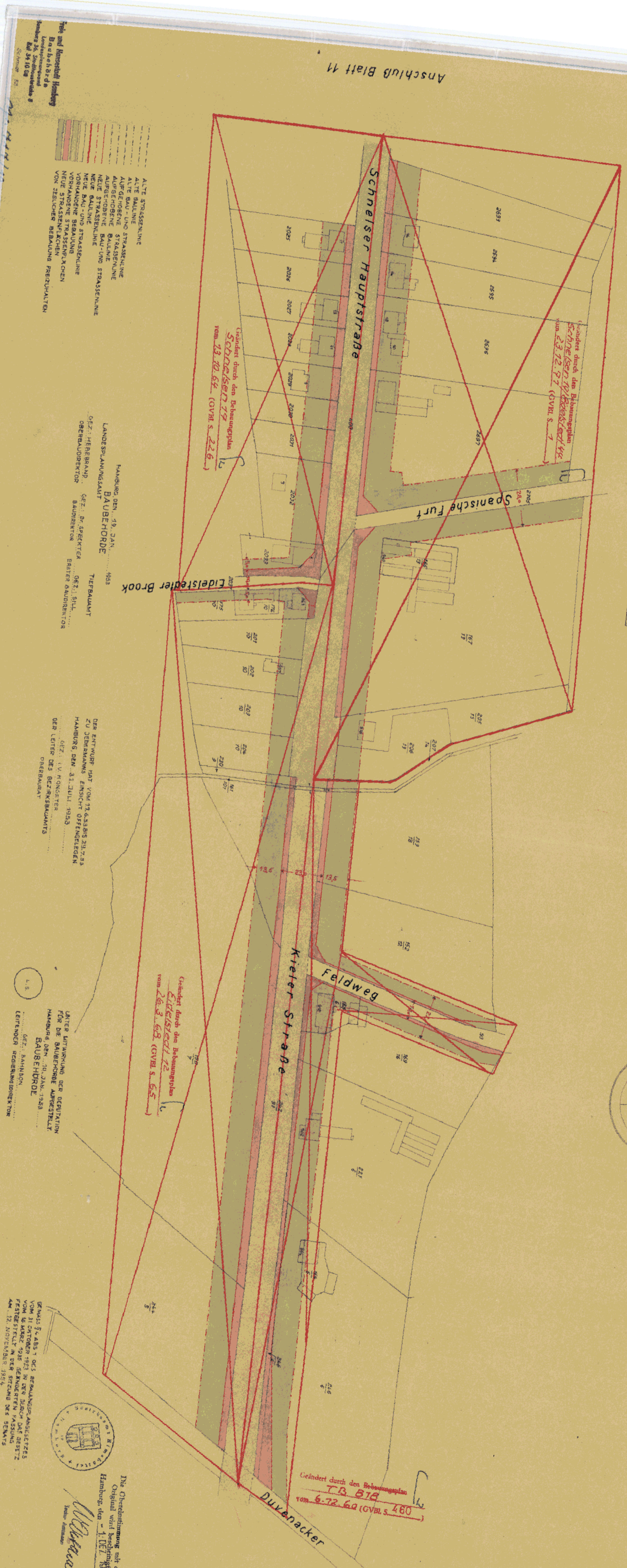


TEILBEBAUUNGSPLAN
 DER FREIEN UND HANSESTADT HAMBURG
 BEZIRK EIMSBÜTTEL
 STADTEIL EIDELSTEDT
 ORTSTEIL NR. 320+319

BETRIFFT:
 KIELER STRASSE
 MASSSTAB 1:1000



(01/18) TB 87
 4881 Tve - E - 48




- Legende:
- ALTE STRASSENLINE
 - ALTE BAULINE
 - AUFGEHOBENE STRASSENLINE
 - AUFGEHOBENE BAULINE
 - NEUE STRASSENLINE
 - NEUE BAULINE
 - VORHANDENE STRASSENKÄRTE
 - VON NEUEM BEBAUUNG PRÄZISIERTE

HAMBURG DEN 19. JAN. 1933
 LANDESPLANUNGSAUSSCHUSS
 BAUBEHÖRDE
 OBERBAUDIREKTOR: DR. ERNST BAUDENHORN
 OBERBAUAMT: DR. ERNST BAUDENHORN

DES ENTWERFER FÜR DEN 17. KASSEL 20. 2. 33
 ZU DERBREMERS FÜR DIE OFFENLEGUNG
 HAMBURG DEN 11. JAN. 1933
 OBER LEITER DES BEZIRKSAMT'S
 OBERBAUAMT

UNTER MITWIRKUNG DER DEPUTATION
 FÜR DIE BAUBEHÖRDE AM 17. JAN. 1933
 HAMBURG DEN 11. JAN. 1933
 OBERBAUAMT

GRUNDK. 3-483 1 OGT. BEBAUUNGSANWEISUNGS
 VOM 11. OKTOBER 1923 IN DER BEBAUUNGSANWEISUNG
 FÜR DIE BAUBEHÖRDE AM 17. JAN. 1933
 AM 12. NOVEMBER 1926
 OBERBAUAMT



Die Genehmigung ist dem
 Original vorzulegen
 Hamburg den 1. DEZ. 1933
 W. W. W. W.

Geändert durch den Bebauungsplan
 TB 87A
 vom 6.7.69 (GVBl. S. 480)

Geändert durch den Bebauungsplan
 Eidelstedt 79
 vom 26.3.68 (GVBl. S. 65)

Geändert durch den Bebauungsplan
 Schnelser 79
 vom 23.10.64 (GVBl. S. 226)

Geändert durch den Bebauungsplan
 Schnelser 79
 vom 23.10.64 (GVBl. S. 7)

Anschluß Blatt 11

Anschluß Blatt 9

Blatt 10