
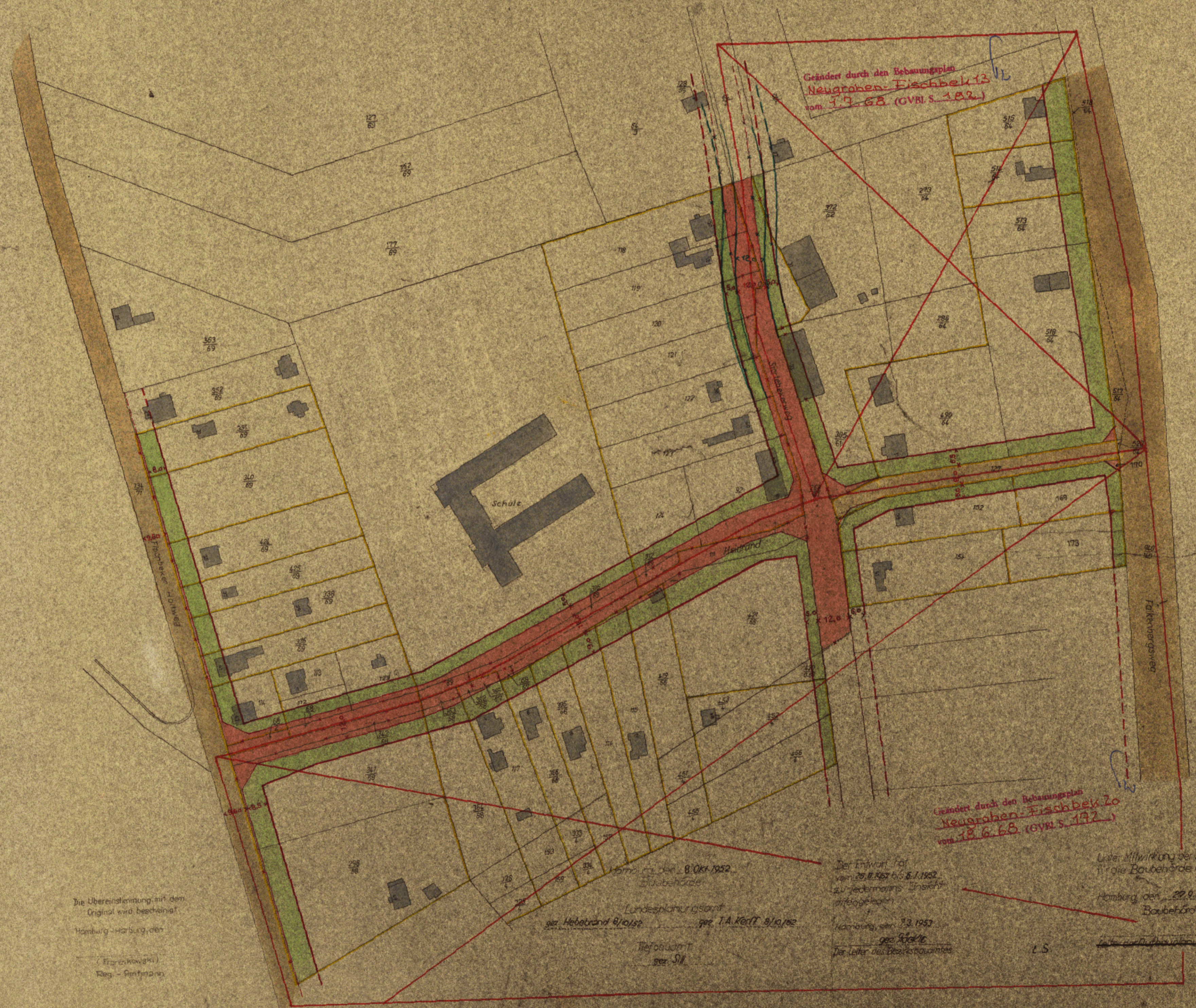


TB 67 (Bl. 2)

TB 67
Bl. 2

Teilbauungsplan der Hansestadt Hamburg

Stadtteil: Neugraben-Fischbek Ortsteil Nr. 718
Betr.: Heidrand, Störtebekerweg.



ERNEUT FESTGESTELLT IN DER
SITZUNG DES SENATS
AM 29. JANUAR 1957

GEZ. KÖPLOW
REGIERUNGSRAT
ALS PROTOKOLLFÜHRER DES SENATS



Die Übereinstimmung mit dem
Original wird bescheinigt
Hamburg, den 22. 1. 1957
[Signature]

Gemäß § 5 Abs. 2 des Bauplanungs-Gesetzes
vom 21. Oktober 1927 in der durch das Gesetz vom 26. März 1935
bedingten Fassung festgestellt in der Sitzung des Senats
am 29. Februar 1954

- Zeichenerklärung**
- aufzuhebende Festlegungsgrenzung
 - neue Baulinien
 - neue Straßenlinien
 - für öffentlichen Straßen zu reservierende Flächen
 - für öffentliche Benutzung zu reservierende Flächen
 - vorhandene Baulinien
 - vorhandene Straßen
 - vorhandene Festlegungsgrenzung
 - vorhandene Baulinien
 - vorhandene Straßen

Die Übereinstimmung mit dem
Original wird bescheinigt
Hamburg, den 22. 1. 1957
[Signature]

Hamburg, den 9. Okt. 1952
Landsplanungsamt
Hamburg, den 1. 9. 1952
Hamburg, den 1. 9. 1952
Hamburg, den 1. 9. 1952

Der Entwurf ist
vom 29. 8. 1952 bis 6. 1. 1953
zu jedermanns Einsicht
entgegengelegt

Unter Mitwirkung der Deputation
für die Bauverwaltung aufgestellt

Hamburg, den 29. 9. 52
Baubehörde

L. S. *[Signature]*
als Protokollführer des Senats

(S.18) L9 B.L

TB67
Bl. 3

Teilbebauungsplan
der Hansestadt Hamburg
Stadtteil: Neugroden-Fischbek Ortsteil Nr. 718
Betr.: Falkenbergs Weg, Störtebekerweg.

Geplant durch den Bauausschuss
Hamburg vom 26.10.55 (GVN. S. 490)

Geplant durch den Bauausschuss
Hamburg vom 18.6.55 (GVN. S. 478)

ERNEUT FESTGESTELLT IN DER
SITZUNG DES SENATS
AM 29. JANUAR 1957
GEZ. KOPPELOW
1. BEIRATSPRESIDENT
ALS PROTOKOLLFÜHRER DES SENATS



Die Dienststempel mit dem
Original wird geschickt
Hamburg, den 1.1.1957
KoppeLOW

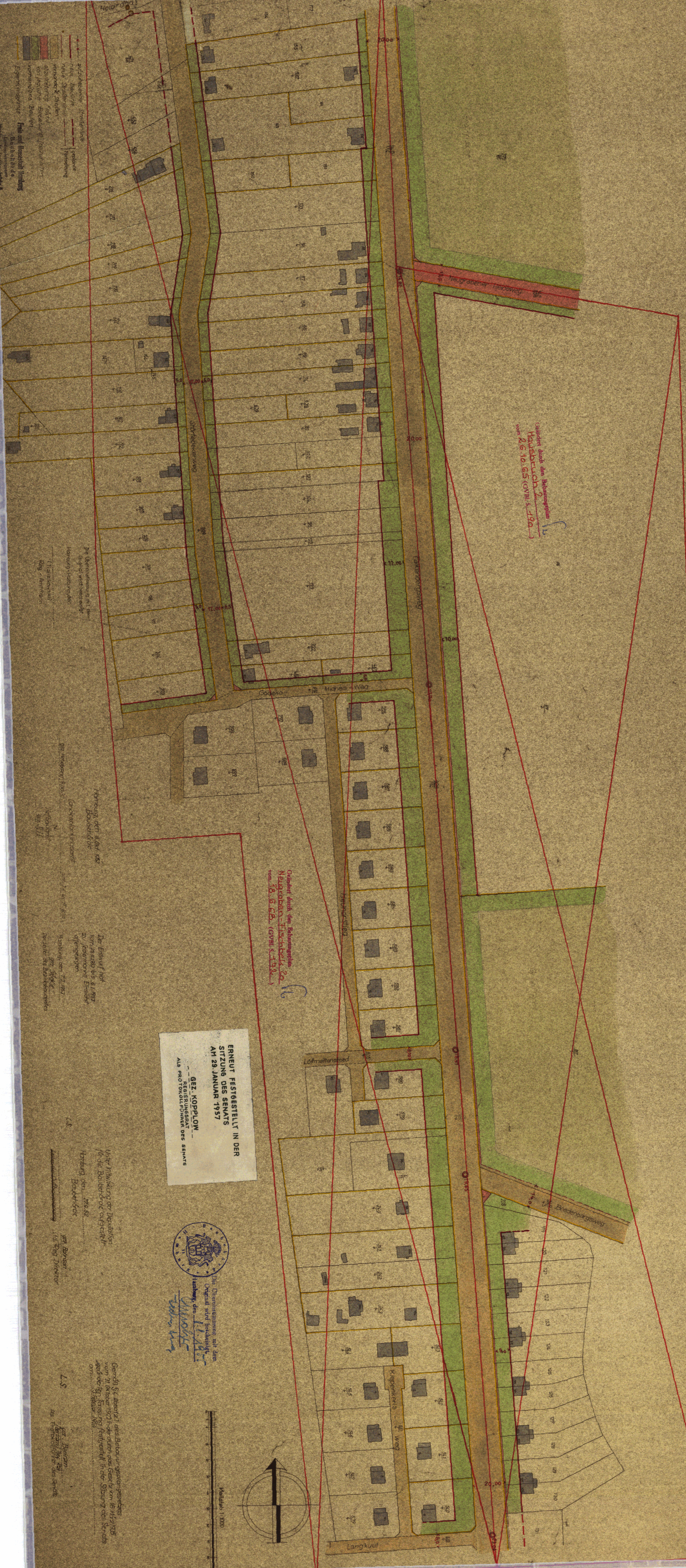


Maßstab 1:2000

Gemäß § 1 Abs. 1 des Bauplanungsgesetzes
vom 21. Oktober 1937 in der durch das Gesetz vom 16. März 1955
geänd. Fassung festgesetzt, in der Sitzung des Senats
am 29. Januar 1957.

Vor der Mitteilung der Deputation
ist die Bauherrenliste anzugeben.
Hamburg, den 27.12.52
Bauherrenliste

Gez. Bannow
1. Beiratspresident
als Protokollführer des Senats



Legende:
- rote Linie: Grundstücksgrenzen
- grüne Linie: öffentliche Verkehrswege
- schwarze Linie: Gebäude
- graue Fläche: gepflasterte Flächen
- weiße Fläche: Grünflächen
- gestrichelte Linie: Eigentumsverhältnisse
- gestrichelte Linie: Flur- und ländliche Nutzung
- gestrichelte Linie: Bauverbot

