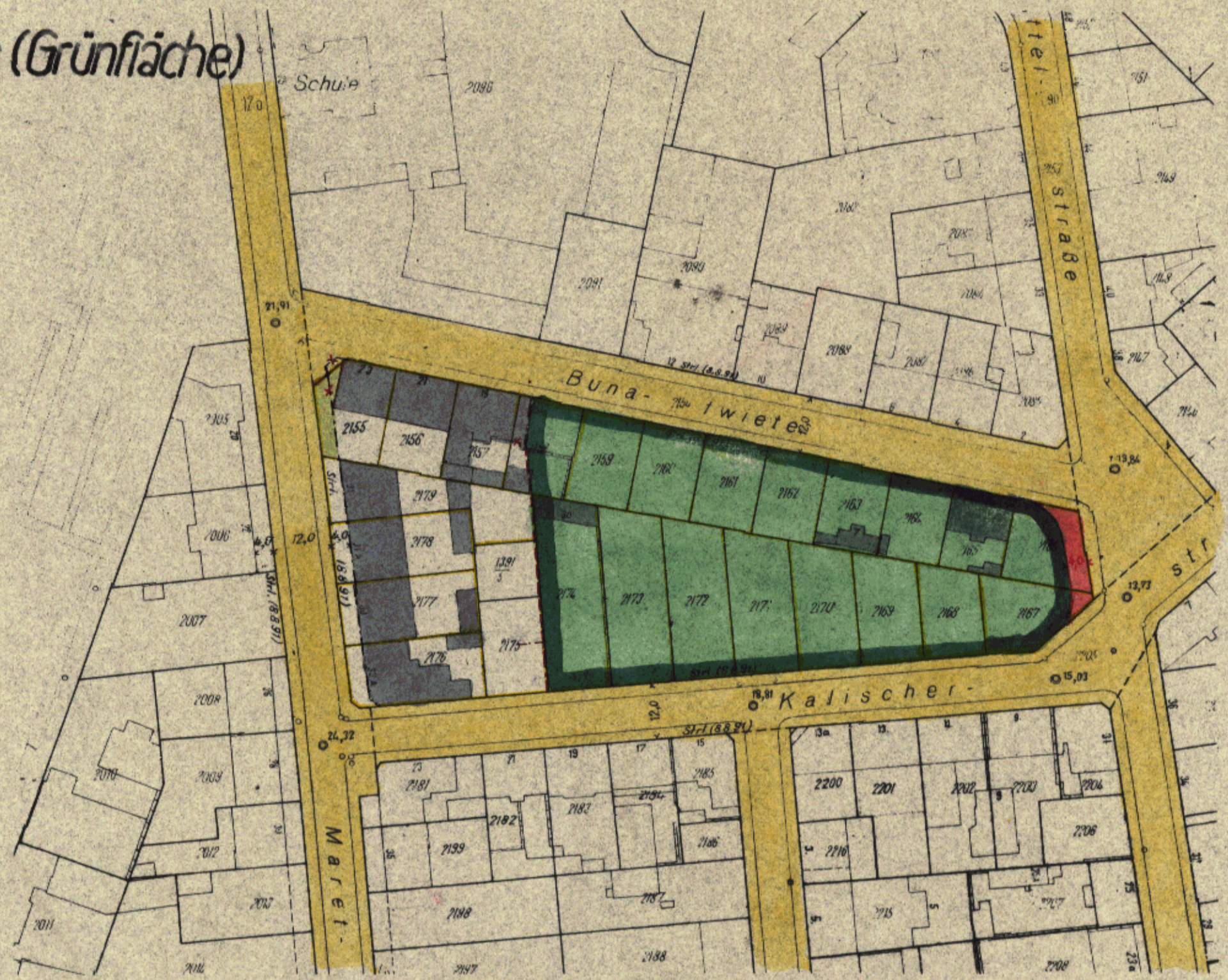


Teilbebauungsplan
 der Freien und Hansestadt Hamburg auf Grund des §3
 des Hamburgischen Bebauungsplangesetzes v. 31.10.1923
 für die
Bunatwiete, Eddebüttel-Kalischer-u. Maretstraße (Grünfläche)
 Bezirk: Harburg, Stadtteil: Harburg, Ortsteil: 702



- *— aufgehobene Baulinie
- vorhandene Baulinie
- Begrenzungslinie
- vorhandene Straßenlinie
- aufgehobene Straßenlinie
- neue Straßenlinie
- neue Baulinie
- Eigentumslinie
- vorhandene Straßenflächen
- neue Straßenflächen
- vorhandene Bebauung
- von jeglicher Bebauung freizuhalten Fläche
- neue öffentliche Grünfläche

Entworfen, Hamburg-Harburg, den 20.7.1956
 Bezirksamt Harburg
 -Stadtplanungsabteilung-

gez. STÖCKLE
 BAUDIREKTOR

Aufgestellt, Hamburg, den 3. Aug. 1956
 Baubehörde
 Landesplanungsamt Tiefbauamt

gez. J.V. SEITZ gez. DR. SPECKTER
 ERSTER BAUDIREKTOR ERSTER BAUDIREKTOR

Öffentlich ausgelegt vom 31.10. bis 12.12.56 beim
 Bezirksbauamt Harburg - Stadtplanungsabteilung -

gez. J.A. KEETZ
 BAUDIREKTOR

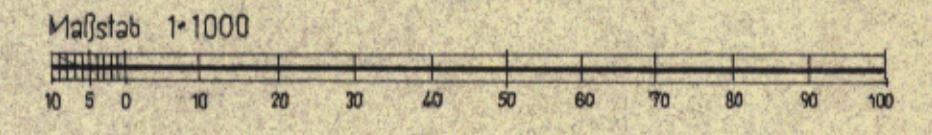

Festgestellt in der Sitzung des Senats am 26. 3. 1957
 Der Protokollführer des Senats

gez. Buraw
 Amtsrat



Die Übereinstimmung mit dem
 Original wird bescheinigt.
 Hamburg, den 11. 3. 1957

Müller
 Vizepräsident



Geprüft:
 Bauausschuß am 23.7.1956
 Bezirksausschuß am 24.7.1956
 Landesplanungsausschuß am 19.7.1956
 Baudeputation am 13.10.1956