
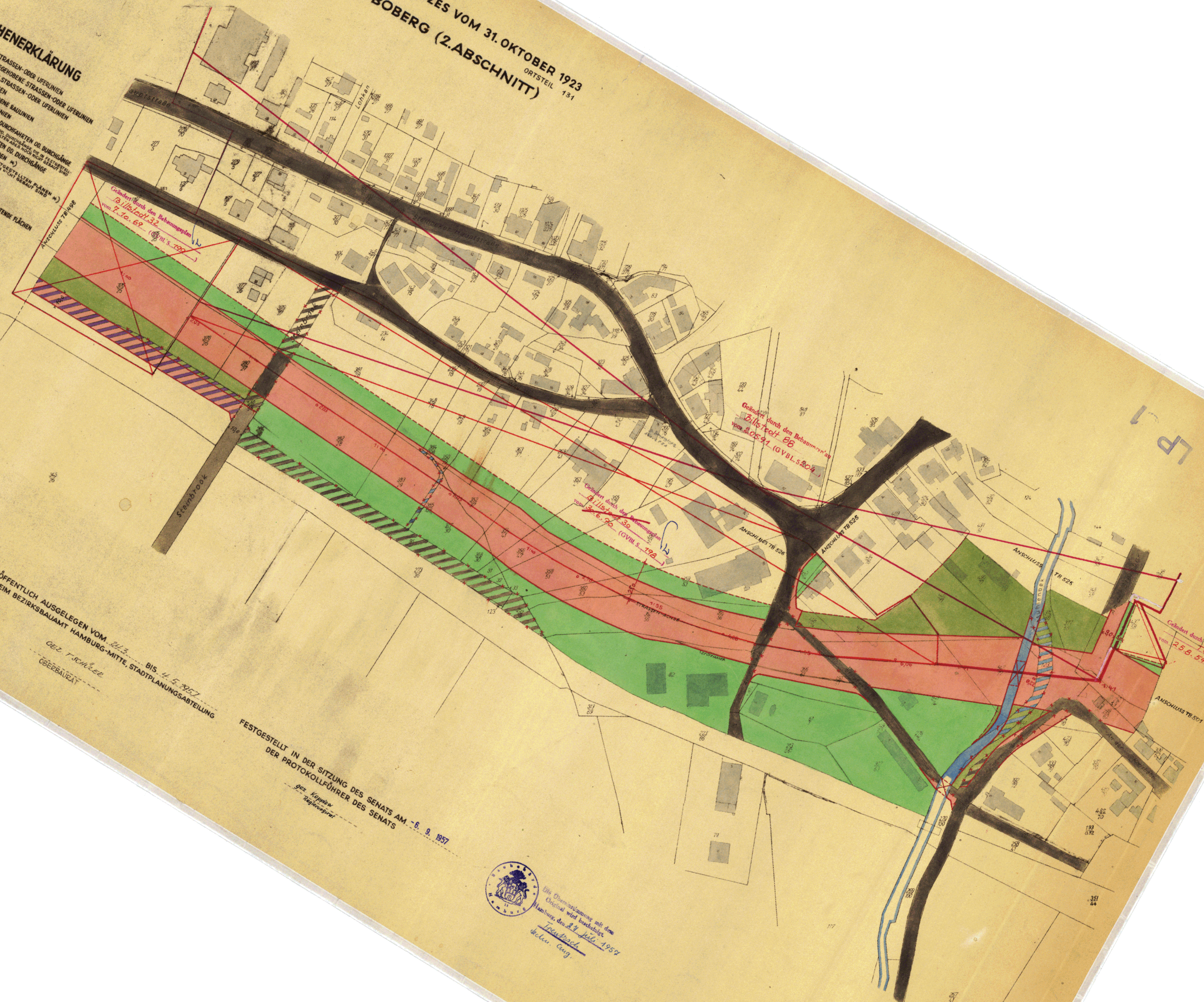



TEILBEBAUUNGSPLAN
AUF GRUND DES §3 DES HAMBURGISCHEN BEBAUUNGSPLANGESETZES VOM 31. OKTOBER 1923
 BEZIRK HAMBURG-MITTE
 STADTTEIL BILLSTEDT
FÜR: UMGEHUNGSSTRASSE BILLSTEDT-BOBERG (2. ABSCHNITT)



- ZEICHENERKLÄRUNG**
- STRAßEN- ODER UFERLINIEN
 - AUFGEREBETE STRASSEN ODER UFERLINIEN
 - NEUE STRASSEN- ODER UFERLINIEN
 - BAULINIEN
 - AUFGEREBENE BAULINIEN
 - NEUE BAULINIEN
 - VORHANDENE BÜNDEN ODER DURCHGÄNGE
 - NEUE DURCHGÄNGE ODER DURCHGÄNGE
 - VORHANDENE ARKADEN (A)
 - NEUE ARKADEN (A)
 - STRAßEN- ODER UFERLINIEN MIT "A"
 - VON IRL. BEBAUUNG FREIHALTENDE FLÄCHEN
 - WASSERFLÄCHEN
 - NEUE WASSERFLÄCHEN
 - BAHNANLAGEN
 - NEUE BAHNANLAGEN
 - NEUE ÖFFENTL. PARK- U. GRÜNANLAGEN
 - VORHANDENE GRÜNANLAGEN
 - FLÄCHE FÜR IRL. ZWECHE
 - BÜROGRÜNLÄNDE
 - BISHERIGE NUTZUNG
 - NEUE NUTZUNG
 - VORHANDENE STRASSEN ODER UFERLINIEN MIT EINER SEITE ÜBER NN
 - NEUE STRASSEN ODER UFERLINIEN ÜBER NN
 - EINGEGRENZTE ARKADEN
 - VORHANDENE ARKADEN



ZURÜCKGEF. VON: ...
 ENTWORFEN HAMBURG DEN 17.7.1927
 BEZIRKSBAUAMT HAMBURG-MITTE
 STADTPLANUNGSABTEILUNG
 AUFGESETZT HAMBURG DEN 26.7.1927
 BAUBÜRO
 LANDESPLANUNGSAMT TIEFBAUAMT
 ÖFFENTLICH AUSGELEGEN VOM 26.7.1927 BIS 4.5.1927
 BEIM BEZIRKSBAUAMT HAMBURG-MITTE, STADTPLANUNGSABTEILUNG
 FESTGESTELLT IN DER SITZUNG DES SENATS AM 9.9.1927
 DER PROTOKOLLFÜHRER DES SENATS
 Dr. Köhler
 11.526/IX



LP 1
 TB 500
 005 BT