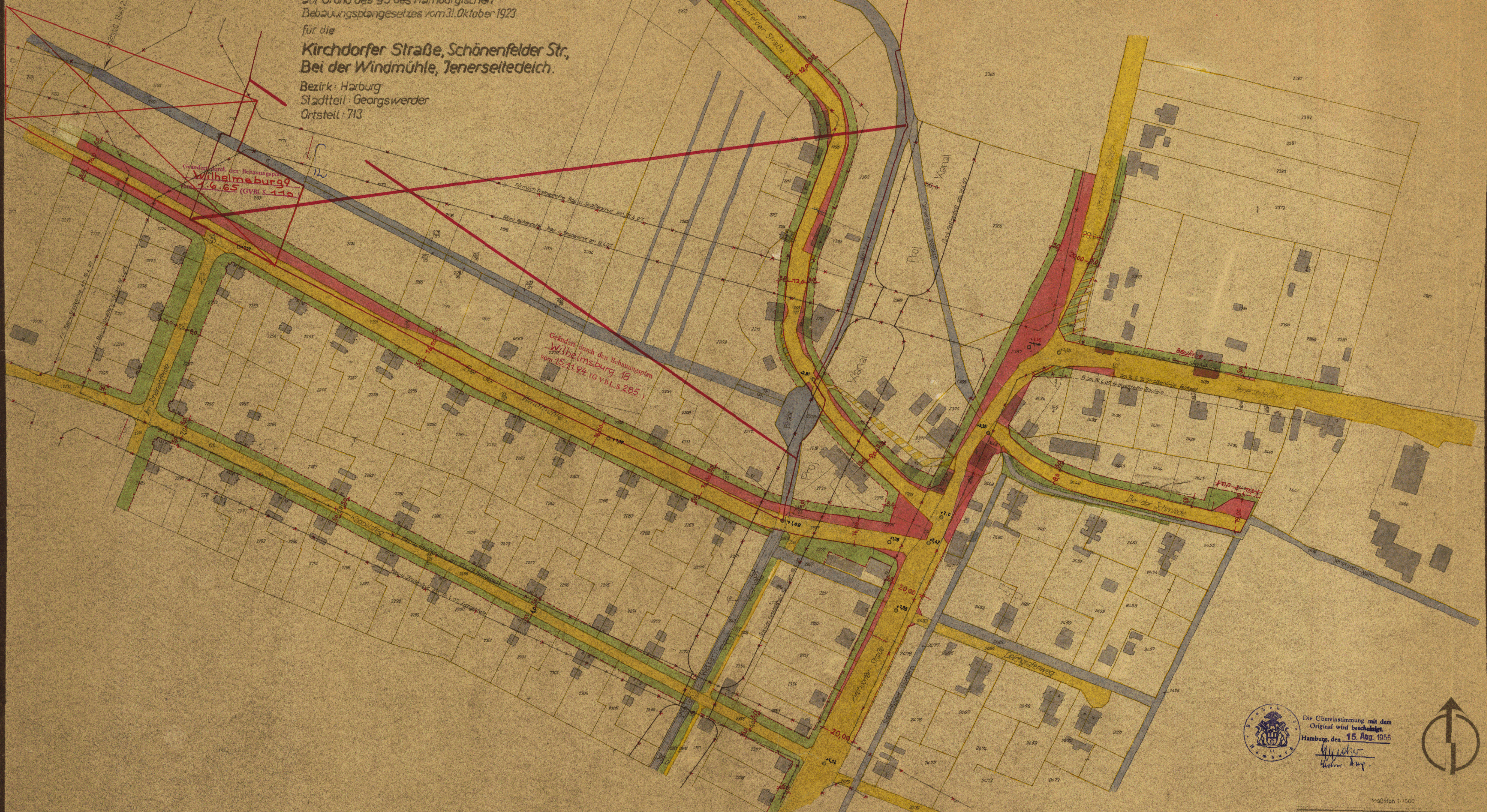


Teilbebauungsplan
der Freien und Hansestadt Hamburg
auf Grund des § 3 des Hamburgischen
Bebauungsplangesetzes vom 31. Oktober 1923
für die
**Kirchdorfer Straße, Schönenfelder Str.,
Bei der Windmühle, Tenseitedeich.**
Bezirk: Harburg
Stadtteil: Georgswerder
Ortsteil: 713



Verändert durch den Bebauungsplan
Wilhelmsburg 9
vom 1.6.65 (GVBl. S. 119)

Geändert durch den Bebauungsplan
Wilhelmsburg 18
vom 15.11.94 (GVBl. S. 285)



Die Übereinstimmung mit dem
Original wird bescheinigt
Hamburg, den **15. Aug. 1956**
Hilbert
Hilbert



Maßstab 1:1000

- Begrenzungslinie
- Bestandene Straßen
- zu bebauende Straßen
- neue Straßen
- Bestandene Grünflächen
- neue Grünflächen
- Bestandene Anlagen
- neue Anlagen
- Bestandene Anlagen
- neue Anlagen

Entworfen: Hamburg-Harburg, den 10. OKT. 1955
Baubehörde
Stadtplanungsabteilung
gez. J.A. KEETZ

Bürogeprüft: Hamburg, den 16. JAN. 1956
Baubehörde
Landesbauinspektor
gez. HEBEBRAND
OBERBAUDIREKTOR

Überprüft: Geprüft vom 1.3. bis 11.4.56 beim
Bezirksbauamt Harburg - Stadtplanungsabteilung
Tiefbauamt
gez. DR. SPECKTER
ERSTER BAUDIREKTOR

gez. SILL
ZWEITER BAUDIREKTOR

gez. J.A. KEETZ

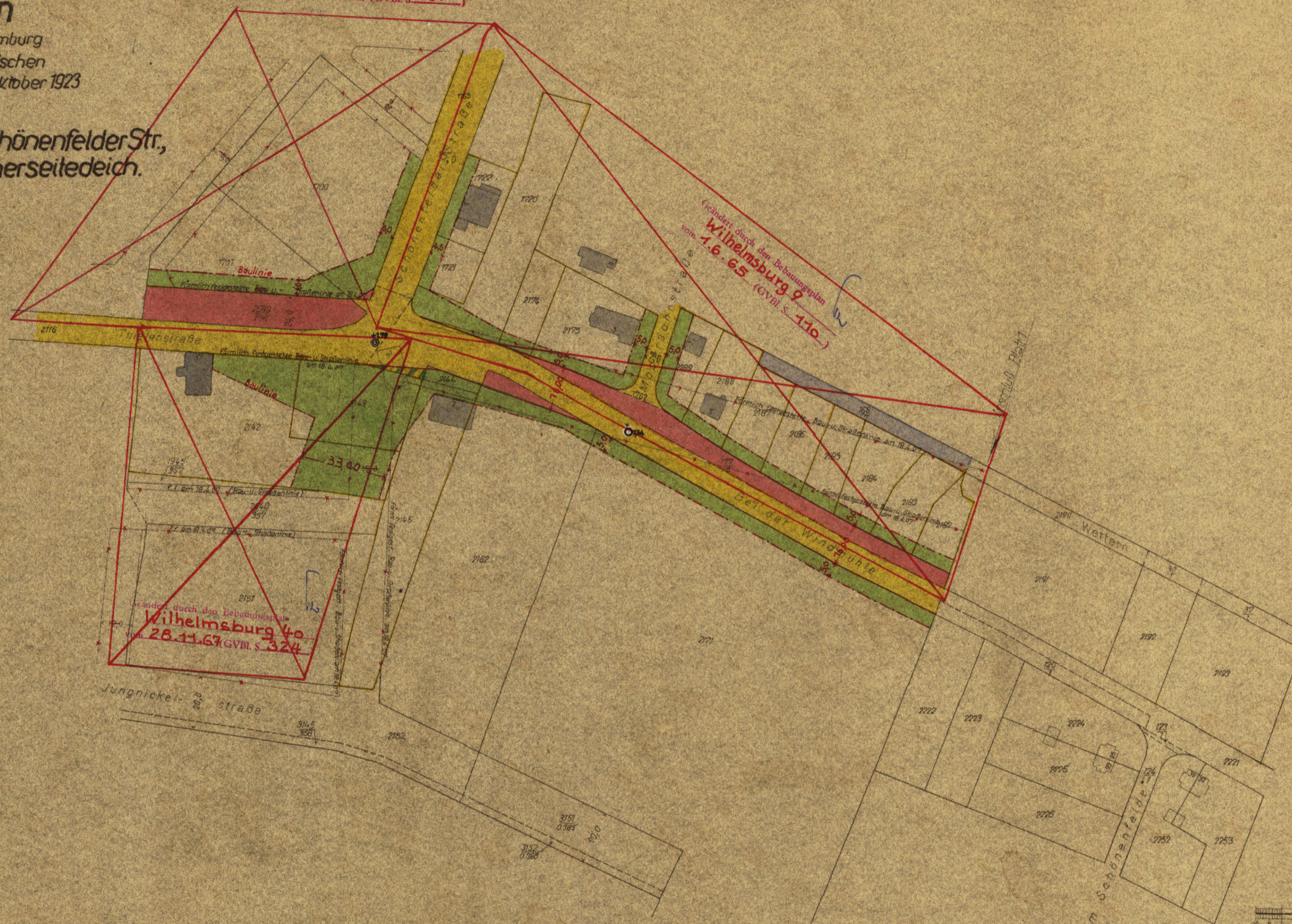
Festgestellt in der Sitzung des Senats am 16.8.1956
Der Präsident des Senats
gez. KOPPEL
Vizepräsident

Freie und Hansestadt Hamburg
Baubehörde
Landesbauinspektor
Hamburg 36, Stadthausbrücke 8
Tel. 34 10 00

Zugabe:
Baurechtsamt
am 25. OKT. 1955
Landesbauinspektor
am 13. OKT. 1955
Baubehörde
am 14. JAN. 1956

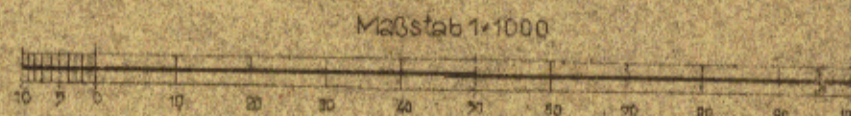
TB 464 (Bl.2)
TB 464 (Bl.2)

Teilbebauungsplan
der Freien und Hansestadt Hamburg
auf Grund des §3 des Hamburgischen
Bebauungsplangesetzes vom 31. Oktober 1923
für die
**Kirchdorfer Straße, Schönenfelder Str.,
Bei der Windmühle, Jenerseitedeich.**
Bezirk: Harburg
Stadtteil: Georgswerder
Ortsteil: 713



Die Übereinstimmung mit dem
Original wird bescheinigt
Hamburg, den 15. Aug. 1956

Müller
Helm. d. B.



- öfentlich festgesetzte Straßenlinien
- *—*—* aufgehobene Straßenlinien
- *—*—* neue Straßenlinien
- *—*—* neue Bauflächen
- *—*—* vorhandene Straßenflächen
- *—*—* Bebauung von teglicher Bebauung, Freizeitanlagen
- *—*—* neue Straßenflächen
- *—*—* aufzuhebende Straßenflächen

Entworfen, Hamburg-Harburg, den 10. Okt. 1955
Bezirksbauamt Harburg
Stadtplanungsabteilung
i. A. Keetz

Aufgestellt, Hamburg, den 16. JAN. 1956
Bauehörde
Landesplanungsamt
Tiefbauamt
gez. Hebebrand, gez. Dr. Specktor, gez. Stll
Oberbaudirektor Erster Baudirektor Erster Baudirektor
gez. J.A. Keetz

Freie und Hansestadt Hamburg
Bauehörde
Landesplanungsamt
Hamburg 36, Stadthausbrücke 8
Tel. 34 10 08

Öffentlich ausgelegt vom 1.3. bis 11.4.56 beim
Bezirksbauamt Harburg - Stadtplanungsabteilung
gez. J.A. Keetz

Testgestellt in der Sitzung des Senats am 28.6.1956
Der Protokollführer des Senats
gez. Kopplow
Regierungsrat

In Kraft getreten am ... (Amtlicher Anzeiger 195, Seite ...)

Zugestimmt

Planungsausschuss am 25. Okt. 1955
Senatsplanungs- und Bauausschuss am 13. Okt. 1955
Baudepartement am 31. Jan. 1956

Mr. 2387/2