

LP 1

TB459 (2 Teile) Teil 1

Auf Grund des § 3 des Hamburgischen Bebauungsplangesetzes vom 31. Oktober 1923 für die Gärtnerstraße
Bezirk Eimsbüttel Stadtteil Hoheluft-West Ortsteil 316

Entworfen, Hamburg, den 17. April 1959
Bezirksbauamt Eimsbüttel
Stadtplanungsabteilung

gez. Kerff
Oberbaurat

Aufgestellt, Hamburg, den 2.3.1959
Baubehörde

Landesplanungsamt Tiefbauamt

gez. Hebebrand, gez. Dr. Speckter, gez. Sill
Oberbaudirektor, Erster Baudirektor, Erster Baudirektor

Öffentlich ausgelegen vom 22. Juni 1959 bis 2. Aug. 1959 beim
Bezirksbauamt Eimsbüttel Stadtplanungsabteilung

gez. Kerff
Oberbaurat

Festgestellt in der Sitzung des Senats am
Der Protokollführer des Senats

Festgestellt durch Rechtsverordnung
des Senats vom 17. JAN. 1961

In Kraft getreten am
Seite

In Kraft getreten am
(GVBl. 19. Seite)

Zugestimmt:
Bezirksausschuß am 16. Okt. 1959
Landesplanungsausschuß am 12. 3. 1959
Baudeputation am 6. 5. 1959



- Zeichenerklärung**
- Straßen- oder Uferlinien
 - - - Aufgehobene Straßen- oder Uferlinien
 - Neue Straßen- oder Uferlinien
 - Baulinien
 - - - Aufgehobene Baulinien
 - Neue Baulinien
 - ▭ Vorhandene Durchfahrten oder Durchgänge
 - ▭ Festgestellte Durchfahrten oder Durchgänge
 - ▭ Neue Durchfahrten oder Durchgänge
 - ▨ Vorhandene Arkaden
 - ▨ Festgestellte Arkaden
 - ▨ Neue Arkaden
 - ▨ Eingebaute Arkaden
 - ▨ Vorgebaute Arkaden
 - Straßenflächen
 - Neue Straßenflächen
 - Von jeglicher Bebauung freizuhalten Flächen
 - Wasserflächen
 - Neue Wasserflächen
 - Bahnanlagen
 - Neue Bahnanlagen
 - Öffentl. Park- und Grünanlagen
 - Neue öffentl. Park- und Grünanlagen
 - ▨ Vorhandene Gebäude
 - Fläche für besondere Zwecke (Zweckangabe)
 - - - Begrenzungslinien
 - Aufhebungen:
 - ▨ Bisherige Nutzung: schmaler Streifen
 - ▨ Neu ausgewiesen: breiter Streifen
 - ▨ Vorhandene Straßenhöhe über NN
 - +11,18 Neue Straßenhöhe über NN

Die vollständige Darstellung des alten Bestandes in der Planungsunterlage wird bescheinigt.

Hamburg, den 4.5.1957...
Bezirksvermessungsamt Nord

Hiemeyer
Obervermessungsrat



Die Übereinstimmung mit dem Original-Teilbebauungsplan wird bescheinigt
Hamburg, den 13. 1. 1961
Rep. Insp.

Maßstab 1:1000

TB 459 (2 Teile) Teil 2

Auf Grund des § 3 des Hamburgischen Bebauungsplangesetzes vom 31. Oktober 1923 für die Gärtnerstraße
Bezirk Eimsbüttel Stadtteil Hoheluft-West Ortsteil 316

Entworfen, Hamburg, den 17. April 1958
Bezirksbauamt Eimsbüttel
Stadtplanungsabteilung
gez. Kerff
Oberbaurat

Aufgestellt, Hamburg, den 2.3.1959
Baubehörde
Landesplanungsamt Tiefbauamt

gez. Hebebrand, gez. Dr. Speckter, gez. Sill
Oberbaurat, Erster Baudirektor, Erster Baudirektor

Offentlich ausgelegen vom 22. Juni 1959 bis 2. Aug. 1959 beim
Bezirksbauamt Eimsbüttel Stadtplanungsabteilung
gez. Kerff
Oberbaurat

Festgestellt in der Sitzung des Senats am
Der Protokollführer des Senats


Festgestellt durch Rechtsverordnung des Senats vom 17. JAN. 1961

In Kraft getreten am
Seite

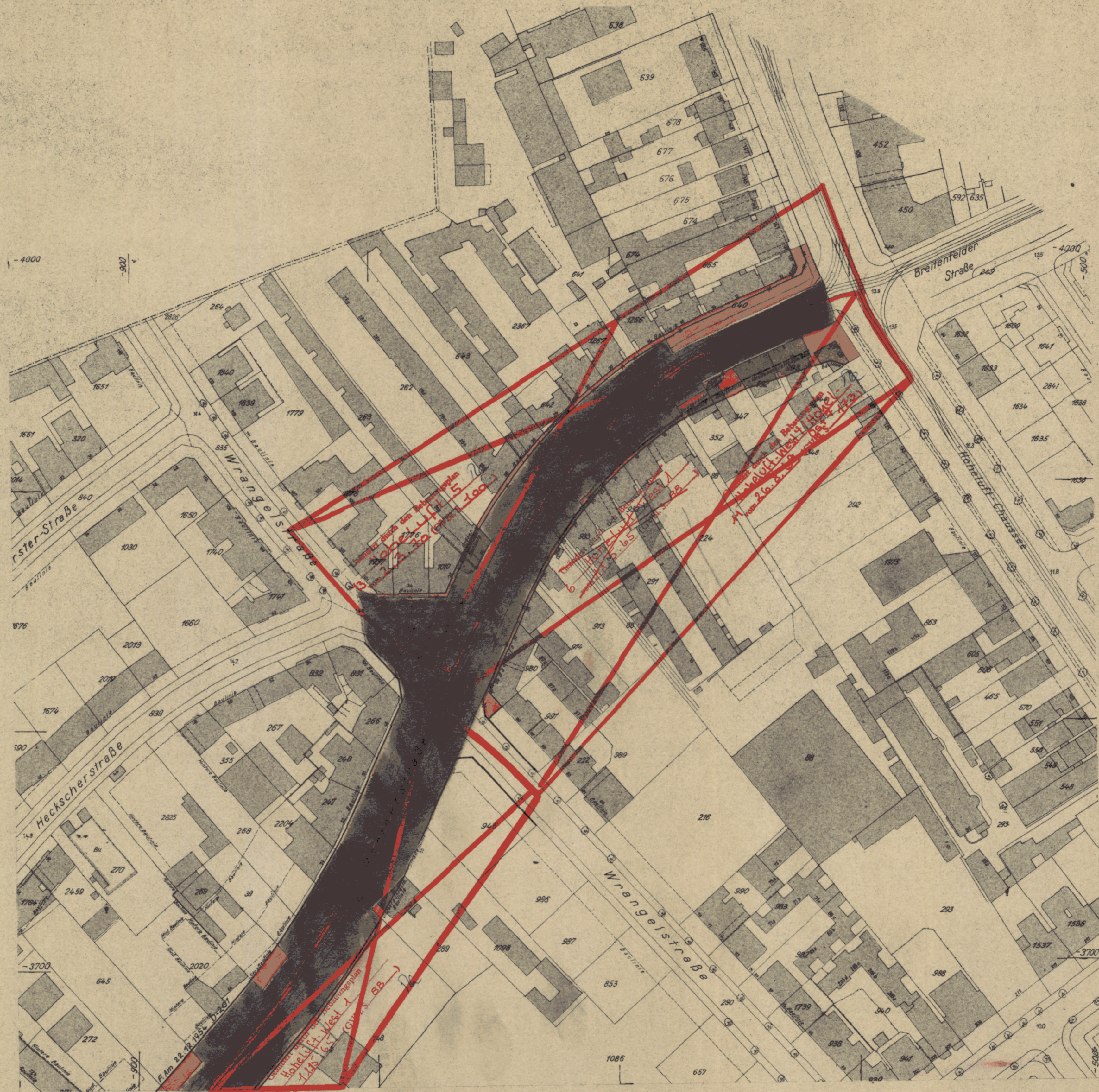
In Kraft getreten am
(GVBl. 19. Seite)

Mit Änderung vom 25.4.1960
gez. i. V. Seitz, gez. Dr. Speckter, gez. i. V. Peschges
Erster Baudirektor, Erster Baudirektor, Baudirektor

Zugestimmt:
Bezirksausschuß am 16. Okt. 1958
Landesplanungsausschuß am 12.3.1959
Baudeputation am 6.5.1959



Maßstab 1:1000




Zeichenerklärung

- Straßen- oder Uferlinien
- - - Aufgehobene Straßen- oder Uferlinien
- Neue Straßen- oder Uferlinien
- Baulinien
- - - Aufgehobene Baulinien
- Neue Baulinien
- ⊠ Vorhandene Durchfahrten oder Durchgänge
- ⊠ Festgestellte Durchfahrten oder Durchgänge
- ⊠ Neue Durchfahrten oder Durchgänge
- ⊠ Vorhandene Arkaden
- ⊠ Festgestellte Arkaden
- ⊠ Neue Arkaden
- ⊠ Eingebaute Arkaden
- ⊠ Vorgebaute Arkaden
- Straßenflächen
- Neue Straßenflächen
- Von jeglicher Bebauung freizuhaltende Flächen
- Wasserflächen
- Neue Wasserflächen
- Bahnanlagen
- Neue Bahnanlagen
- Öffentl. Park- und Grünanlagen
- Neue öffentl. Park- und Grünanlagen
- Vorhandene Gebäude
- Fläche für besondere Zwecke (Zweckangabe)
- - - Begrenzungslinien
- Aufhebungen:
- ▨ Bisherige Nutzung: schmaler Streifen
- ▨ Neu ausgewiesen: breiter Streifen
- ▨ Vorhandene Straßenhöhe über NN
- +13,95 Neue Straßenhöhe über NN

Die vollständige Darstellung des alten Bestandes in der Planungsunterlage wird bescheinigt.

Hamburg, den 4.5.1957
Bezirksvermessungsamt Nord

Kiemeyer
Obervermessungsrat



Die Übereinstimmung mit dem Original-Tillichbauungsplan wird bescheinigt.
Hamburg, den 13.1.1961
Reg. Ass.