


TB 45

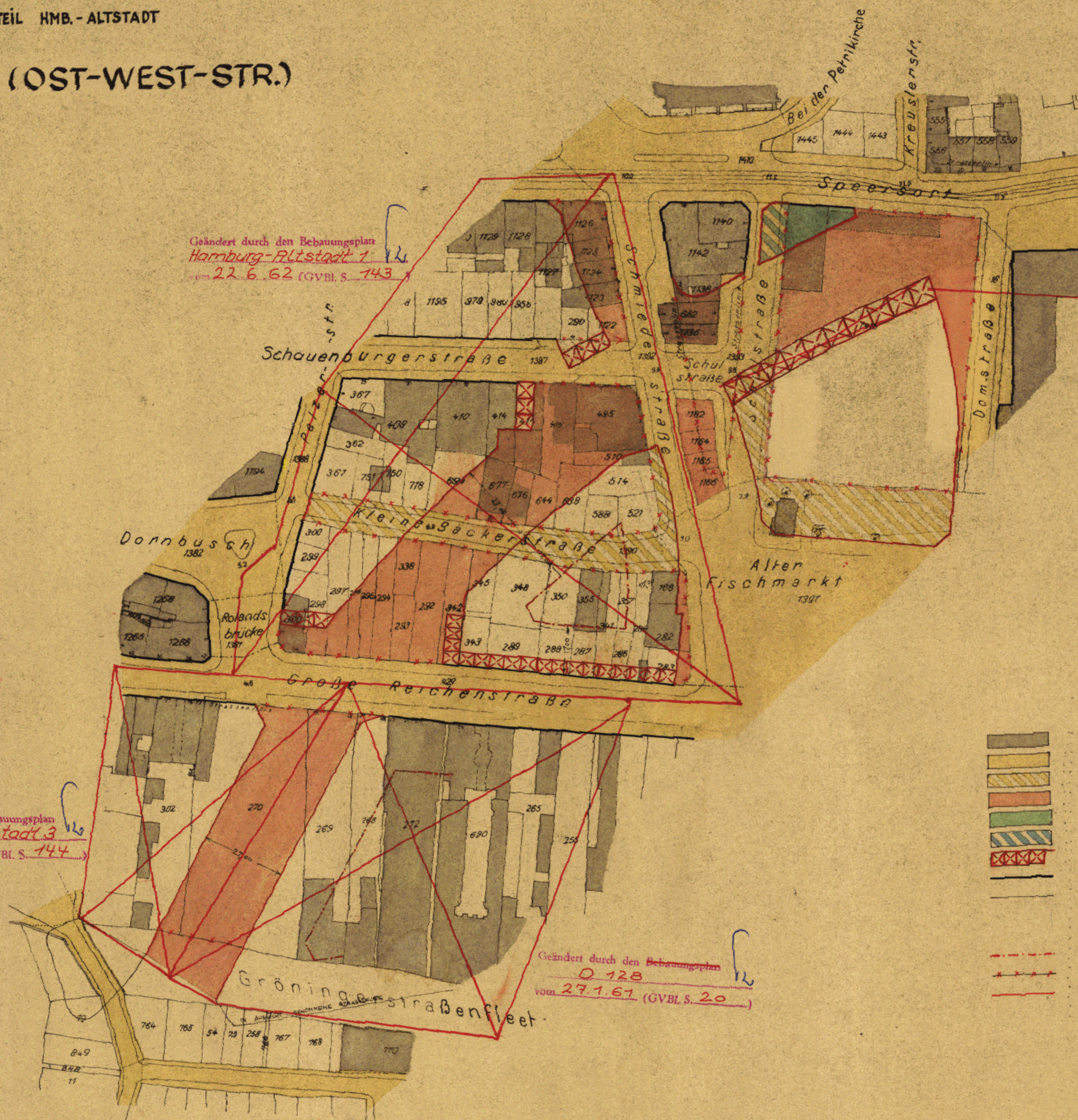

# TEILBEBAUUNGSPLAN DER HANSESTADT HAMBURG

BEZIRK HAMBURG-MITTE, STADTEIL HMB.-ALTSTADT  
ORTSTEIL NR. 101 + 102

BETRIFFT: ABZWEIG (OST-WEST-STR.)



MAßSTAB 1:1000



Geändert durch den Bebauungsplan  
Hamburg-Altstadt 1  
vom 22.6.62 (GVBl. S. 143)

Geändert durch den Bebauungsplan  
TB 193  
vom 23.5.58 (GVBl. S. 160)

Geändert durch den Bebauungsplan  
Hamburg-Altstadt 3  
vom 22.6.62 (GVBl. S. 144)

Geändert durch den Bebauungsplan  
D 128  
vom 27.1.67 (GVBl. S. 20)

### ZEICHENERKLÄRUNG

- GEBÄUDE
- STRASSENFLÄCHEN
- AUFGEHOBENE STRASSENFLÄCHEN
- NEUE STRASSENFLÄCHEN
- VON JEDLICHER BEBAUUNG FREIZUHALTEN
- AUFGEHOBENE WASSERFLÄCHEN
- ARKADEN
- STRASSENLINIEN, ZUGL. BAULINIEN
- STRASSENLINIEN
- HINTERE BAULINIEN
- NEUE VORDERE BAULINIEN
- NEUE HINTERE BAULINIEN
- AUFGEHOBENE BAU- BZW. STRASSENLINIEN
- NEUE STRASSENLINIEN

Bezirksamt Hamburg-Mitte  
Bezirksbauamt  
Stadtplanungsabteilung  
Elschenbrücke 17 a  
Die Übereinstimmung mit dem  
Original wird bescheinigt.  
Hamburg, den - 3. März 1955  
*Mundt*

GEM. § 4, ABS. 1 DES BEBAUUNGSPLAN-  
GESETZES VOM 31. OKT. 1923, IN DER  
DURCH DAS GESETZ VOM 16. MÄRZ 1935  
GEÄNDERTEN FASSUNG FESTGESTELLT  
IN DER SITZUNG DES SENATS  
AM 17. FEBR. 1953

GEZ. BERTRAM

ALS PROTOKOLLFÜHRER DES SENATS