

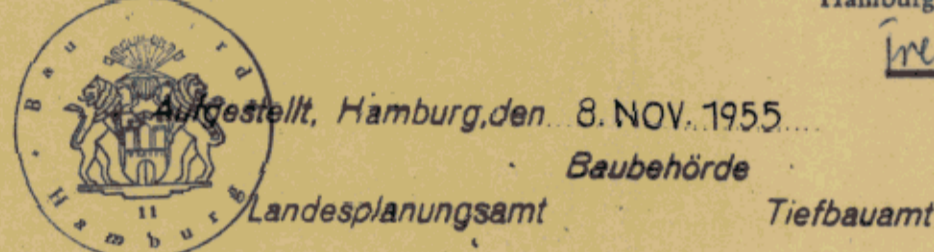
TB 442 (2. Teile) Teil 1

Auf Grund des § 3 des Hamburgischen Bebauungsplangesetzes vom 31. Oktober 1923 für die Elbgaustraße
Bezirk Eimsbüttel Stadtteil Eidelstedt Ortsteil 320

Entworfen, Hamburg, den 3. AUG. 1955
Bezirksbauamt Eimsbüttel
Stadtplanungsabteilung

gez. KONGETER
OBERBAUKRAT

Die Übereinstimmung mit dem Original wird bescheinigt.
Hamburg, den 31. Juli 1956
W. W. Sch. techn. Ang.



gez. HEBERAND
OBERBAUDIREKTOR

gez. DR. SPECKTER
ERSTER BAUDIREKTOR

gez. SILL
ERSTER BAUDIREKTOR

Öffentlich ausgelegt vom 13. JAN. 1956 bis 24. FEB. 1956 beim
Bezirksbauamt Eimsbüttel Stadtplanungsabteilung

gez. KERFF
BAUKRAT

Festgestellt in der Sitzung des Senats am 14. 8. 1956
Der Protokollführer des Senats

gez. KOPLOW
REGIERUNGSRAT

In Kraft getreten am (Amtlicher Anzeiger
Seite)

Zugestimmt:
Bezirksausschuß am 22. SEP. 1955
Landesplanungsausschuß am 13. OKT. 1955
Baudeputation am 3. DEZ. 1955



Maßstab 1:1000



Zeichenerklärung

- Straßen- oder Uferlinien
- - - Aufgehobene Straßen- oder Uferlinien
- Neue Straßen- oder Uferlinien
- Baulinien
- - - Aufgehobene Baulinien
- Neue Baulinien
- ▭ Vorhandene Durchfahrten oder Durchgänge
- ▭ Festgestellte Durchfahrten oder Durchgänge
- ▭ Neue Durchfahrten oder Durchgänge
- ▨ Vorhandene Arkaden
- ▨ Festgestellte Arkaden
- ▨ Neue Arkaden
- ▨ Eingebaute Arkaden
- ▨ Vorgebaute Arkaden
- ▭ Straßenflächen
- ▭ Neue Straßenflächen
- ▭ Von jeglicher Bebauung freizuhalten Flächen
- ▭ Wasserflächen
- ▭ Neue Wasserflächen
- ▭ Bahnanlagen
- ▭ Neue Bahnanlagen
- ▭ Öffentl. Park- und Grünanlagen
- ▭ Neue öffentl. Park- und Grünanlagen
- ▭ Vorhandene Gebäude
- ▭ Fläche für besondere Zwecke (Zweckangabe)
- - - Begrenzungslinien
- Aufhebungen:
Bisherige Nutzung: schmaler Streifen
Neu ausgewiesen: breiter Streifen

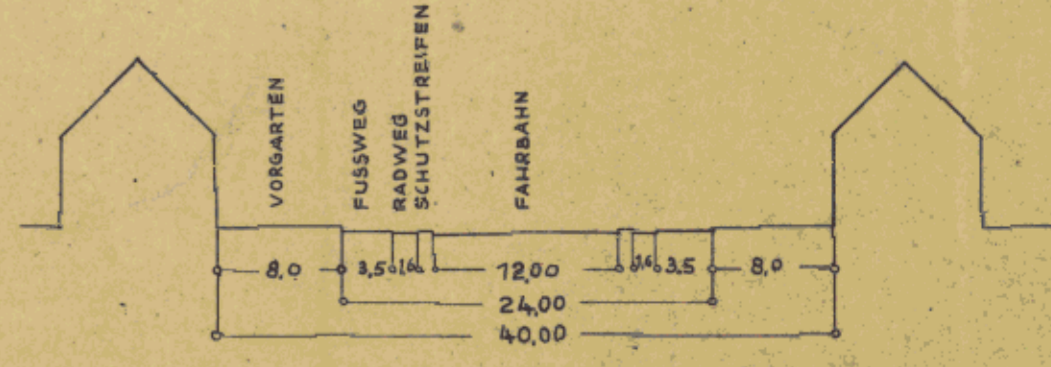
Kartenunterlage mit vollständiger Darstellung des Grundstücksbestandes und der baulichen Anlagen ausgefertigt.

Die für die Herstellung der Kartenausschnitte benutzten Katasterkarten enthalten geometrische Ungenauigkeiten.

Hamburg, den 7. Juli 1955

Bezirksvermessungsamt Eimsbüttel

J.A. *Stümpert*
Techn. Angest.



SCHNITT A-B M. 1:500

TB 442 (2 Teile) Teil 2

TB 442 (12) TB 442

Auf Grund des § 3 des Hamburgischen Bauordnungsplanes vom 31. Oktober 1923 für die Elbgaustraße
Bezirk Eimsbüttel Stadtteil Eidelstedt Ortsteil 320

Entworfen, Hamburg, den 3. AUG. 1955
Bezirksbauamt Eimsbüttel
Stadtplanungsabteilung

gez. KONGETER
VERMESSUNGSAMT

Die Offenerklärung mit dem
Bescheid vom
Hamburg, den 31. Juli 1955
Heubrich, beauftragt



Aufgestellt, Hamburg, den 8. NOV. 1955
Baubehörde
Landesplanungsamt Tiefbauamt

gez. HEBERAND, gez. DR. SPECKTER, gez. SILL
OSERBAUINTEKTOR, ERSTER BAUREKTOR, ERSTER BAUREKTOR

Öffentlich ausgelegt vom 13. JAN. 1956 bis 24. FEB. 1956 beim
Bezirksbauamt Eimsbüttel Stadtplanungsabteilung

gez. KERFF
BAUREKTOR

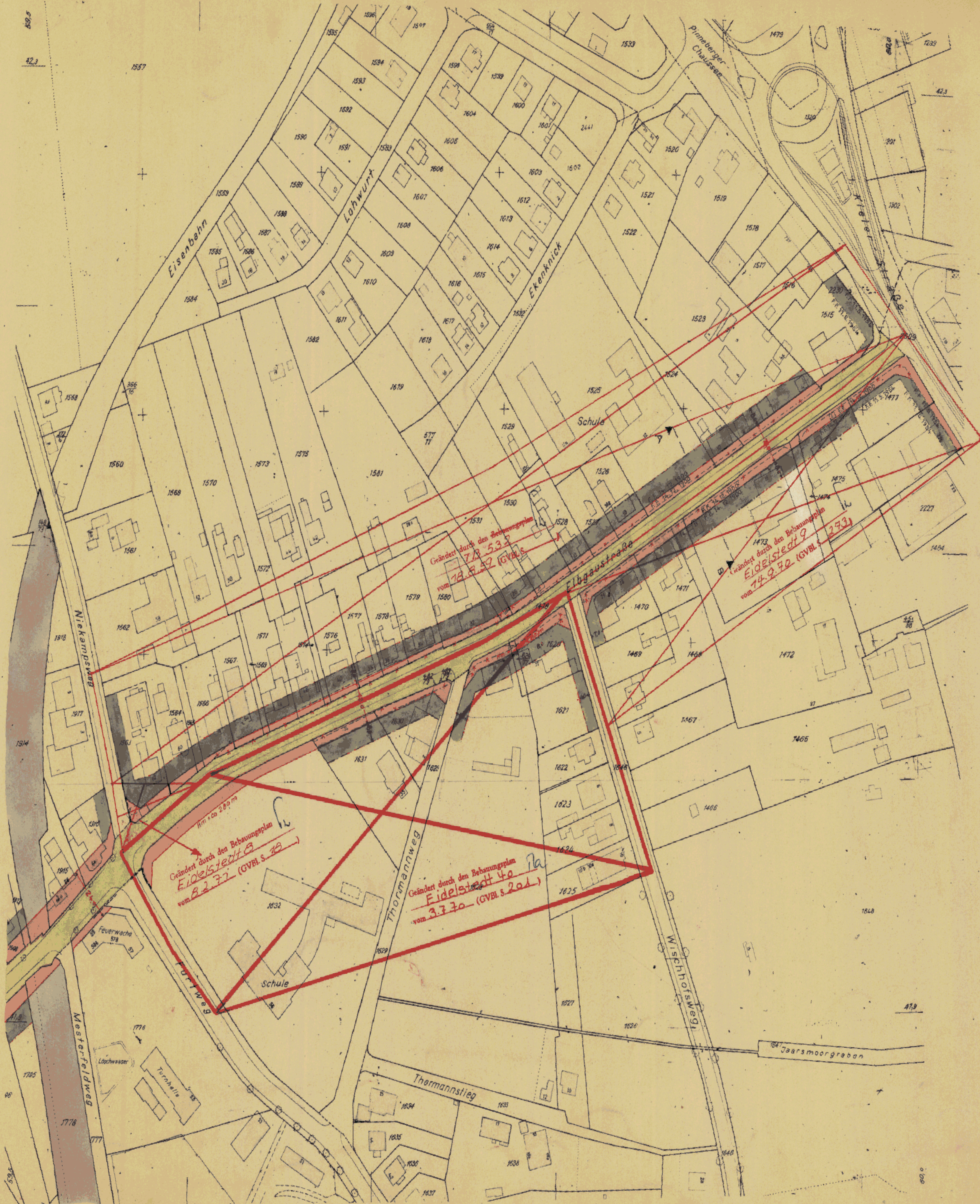
Festgestellt in der Sitzung des Senats am 14. 6. 1956
Der Protokollführer des Senats

gez. KÖPPLow
BEZIRKSVERMESSUNGSAMT

In Kraft getreten am (Amtlicher Anzeiger
Seite)

Zugestimmt:
Bezirksausschuß am 22. SEP. 1955
Landesplanungsausschuß am 13. OKT. 1955
Baudeputation am 3. DEZ. 1955

Maßstab 1:1000



- Zeichenerklärung
- Straßen- oder Uferlinien
 - - - Aufgehobene Straßen- oder Uferlinien
 - Neue Straßen- oder Uferlinien
 - Baulinien
 - - - Aufgehobene Baulinien
 - Neue Baulinien
 - ▭ Vorhandene Durchfahrten oder Durchgänge
 - ▭ Festgestellte Durchfahrten oder Durchgänge
 - ▭ Neue Durchfahrten oder Durchgänge
 - ▭ Vorhandene Arkaden
 - ▭ Festgestellte Arkaden
 - ▭ Neue Arkaden
 - ▭ Straßflächen
 - ▭ Neue Straßflächen
 - ▭ Von gleicher Bebauung freizuhaltende Flächen
 - ▭ Wasserflächen
 - ▭ Neue Wasserflächen
 - ▭ Bahnanlagen
 - ▭ Neue Bahnanlagen
 - ▭ Öffentl. Park- und Grünanlagen
 - ▭ Neue öffentl. Park- und Grünanlagen
 - ▭ Vorhandene Gebäude
 - ▭ Fläche für besondere Zwecke (Zweckangabe)
 - Begrenzungslinien
 - Aufhebungen
 - ▭ Bisherige Nutzung schmaler Streifen
 - ▭ Neu ausgewiesen breiter Straßen

Kartenunterlage mit vollständiger Darstellung
des Grundstücksbestandes und der baulichen
Anlagen ausgefertigt
Die für die Herstellung der Kartenauschnitte
benutzten Katasterkarten enthalten geometrische
Ungenauigkeiten
Hamburg, den 7. Juli 1955
Bezirksvermessungsamt Eimsbüttel

J.A. Künigst
Techn. Anst.

