

18-14.32-2/44  
TB-PLAN 44


774

114  
65+1

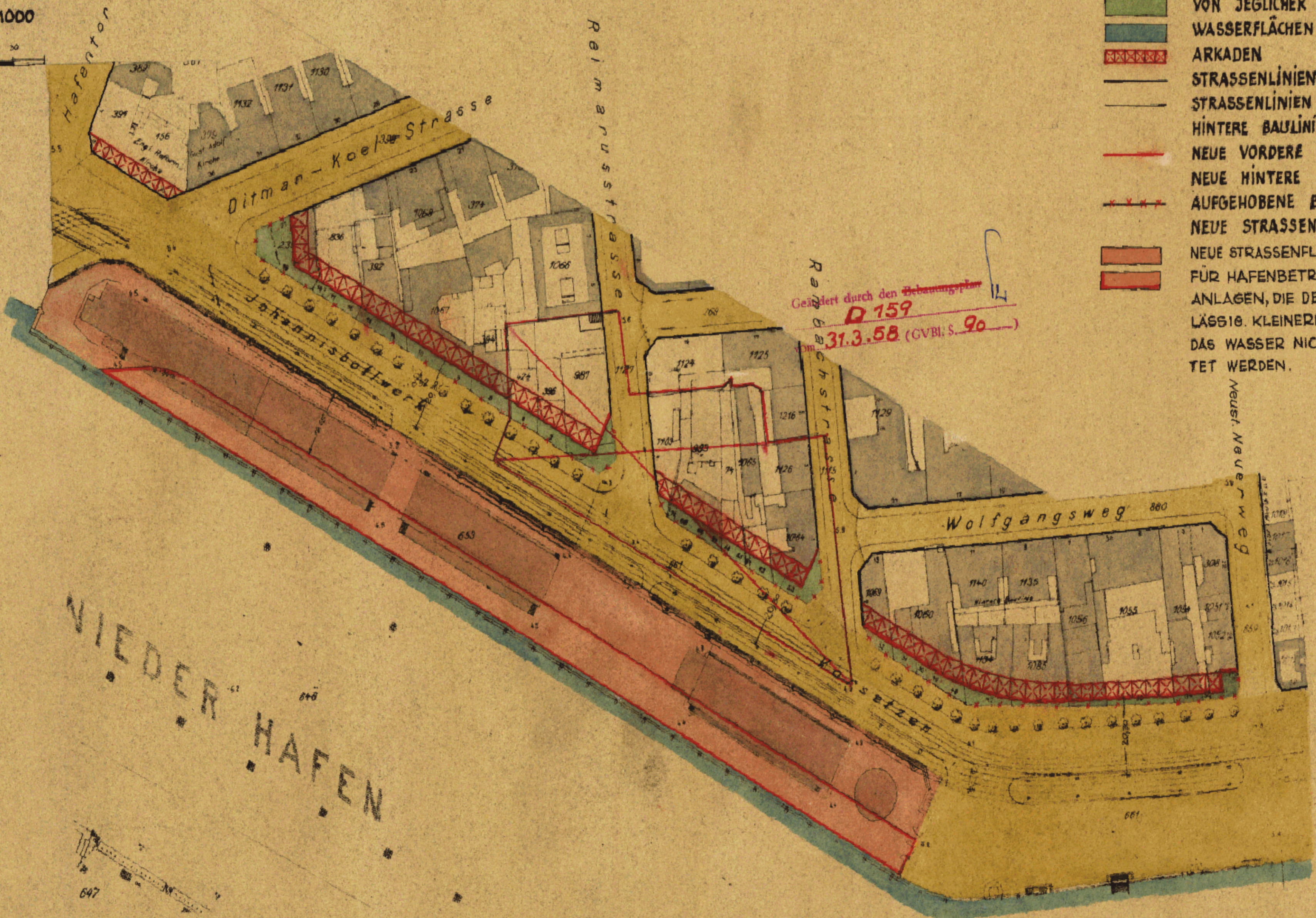
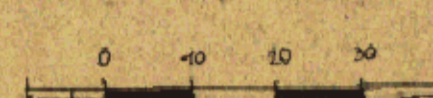
# TEILBEBAUUNGSPLAN DER HANSESTADT HAMBURG

BEZIRK HAMBURG - MITTE, STADTEIL NEUSTADT  
ORTSTEIL NR. 104

BETRIFFT: **JOHANNISBOLLWERK  
VORSETZEN**



MASSTAB: 1:1000



### ZEICHENERKLÄRUNG

- GEBÄUDE
  - STRASSENFLÄCHEN
  - VON JEGLICHER BEBAUUNG FREIZUHALTEN
  - WASSERFLÄCHEN
  - ARKADEN
  - STRASSENLINIEN ZUGL. BAULINIEN
  - STRASSENLINIEN
  - HINTERE BAULINIEN
  - NEUE VORDERE BAULINIEN
  - NEUE HINTERE BAULINIEN
  - AUFGEHOBENE BAU- BZW. STRASSENLINIEN
  - NEUE STRASSENLINIEN
  - NEUE STRASSENFLÄCHEN
  - FÜR HAFENBETRIEBLICHE ZWECKE VORBEHALTEN.
- ANLAGEN, DIE DEM KAIBETRIEB DIENEN, SIND ZULÄSSIG. KLEINERE GEBÄUDE, WELCHE DIE SICHT AUF DAS WASSER NICHT BEHINDERN, DÜRFEN ERRICHTET WERDEN.

Geändert durch den Bebauungsplan  
**D 159**  
31.3.58 (OVIII, S. 90)

NIEDER HAFEN

Bezirksamt Hamburg-Mitte  
Bezirksbauamt  
Stadtplanungsabteilung  
Blücherbrücke 17 a  
Die Übereinstimmung mit dem  
Original wird bescheinigt.  
Hamburg, den - 3. März 1955  
*Wundt*

GEM. § 4, ABS. 1 DES BEBAUUNGSPLAN-  
GESETZES VOM 31. OKT. 1923, IN DER  
DURCH DAS GESETZ VOM 16. MÄRZ 1935  
GEÄNDERTEN FASSUNG FESTGESTELLT  
IN DER SITZUNG DES SENATS  
AM 11. AUGUST 1953

GEZ. BERTRAM  
REG. RAT  
ALS PROTOKOLLFÜHRER DES SENATS