







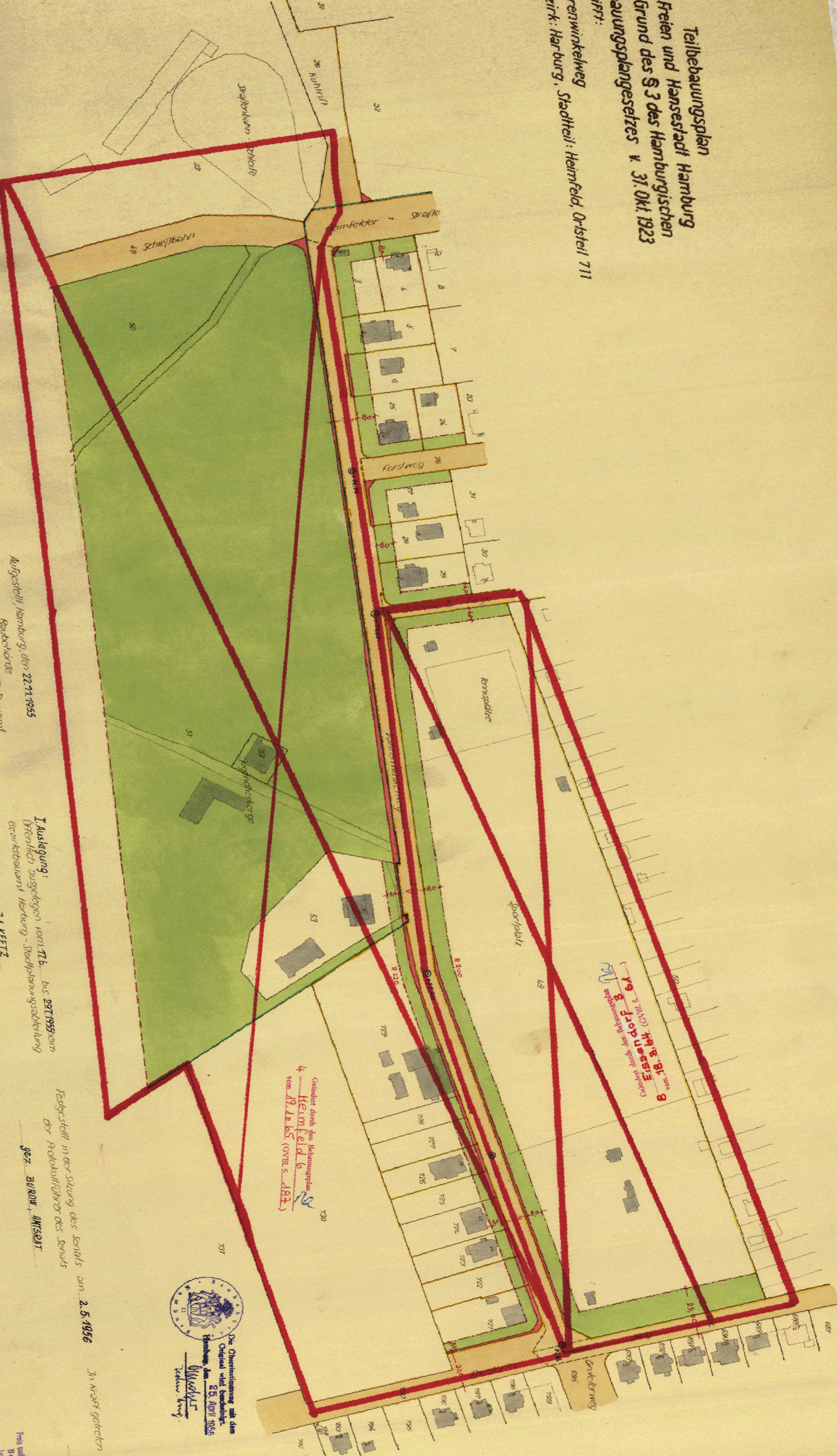


**Teilbebauungsplan  
der Freien und Hansestadt Hamburg  
auf Grund des § 3 des Hamburgischen  
Bebauungsplanggesetzes v. 31. Okt. 1923  
betreff:**  
Vahrenwinkelweg  
Bezirk: Harburg, Stadtteil: Heimfeld, Ortsteil 711

-  rothfarbene Baufläche
-  neue Baufläche
-  vorhandene Baufläche
-  vorhandene Straßenfläche
-  akzentuierte Fläche
-  abzutrennende Bebauung
-  Grenzlinie
-  Begrenzungslinie




Erhalten, Hamburg-Harburg vom 22.2.1934  
Bezirksamt Harburg  
Stadtplanungsbüro  
gez. J.A. KEETZ  
Kommissar

Außere Harburg vom 22.11.1935  
Bezirksamt  
T. P. B. B.  
gez. DR. SPECKTER  
Stadtkommissar

**I. Auslegung:**  
Thesenrat, ausgegeben vom 21. bis 29.11.1935  
Bezirksamt Harburg, Stadtplanungsbüro  
gez. J.A. KEETZ  
Kommissar

**II. Auslegung:**  
Öffentlich ausgelegt vom 6. bis 17.12.1935 beim  
Bezirksamt Harburg - Stadtplanungsbüro  
gez. J.A. KEETZ  
Kommissar

Festgestellt in der Sitzung des Senats am 2.5.1936  
der Protokollführer des Senats  
gez. BURKHARDT  
M. S. B.



Freie und Hansestadt Hamburg  
Bezirksamt Harburg  
Stadtplanungsbüro  
am 29.9.1935  
am 26.10.1935  
am 21.11.1935  
am 2.4.1936

TB 373  
E 46 B 1