

# TEILBEBAUUNGSPLAN

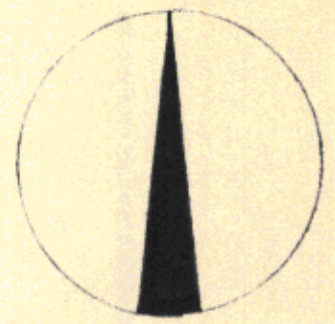
AUF GRUND DES §3 DES HAMBURGISCHEN BEBAUUNGSPLANGESETZES VOM 31. OKTOBER 1923

BEZIRK HAMBURG-NORD


STADTTEIL LANGENHORN

ORTSTEIL 432

## FÜR: HEERWISCH • SANDFOORT

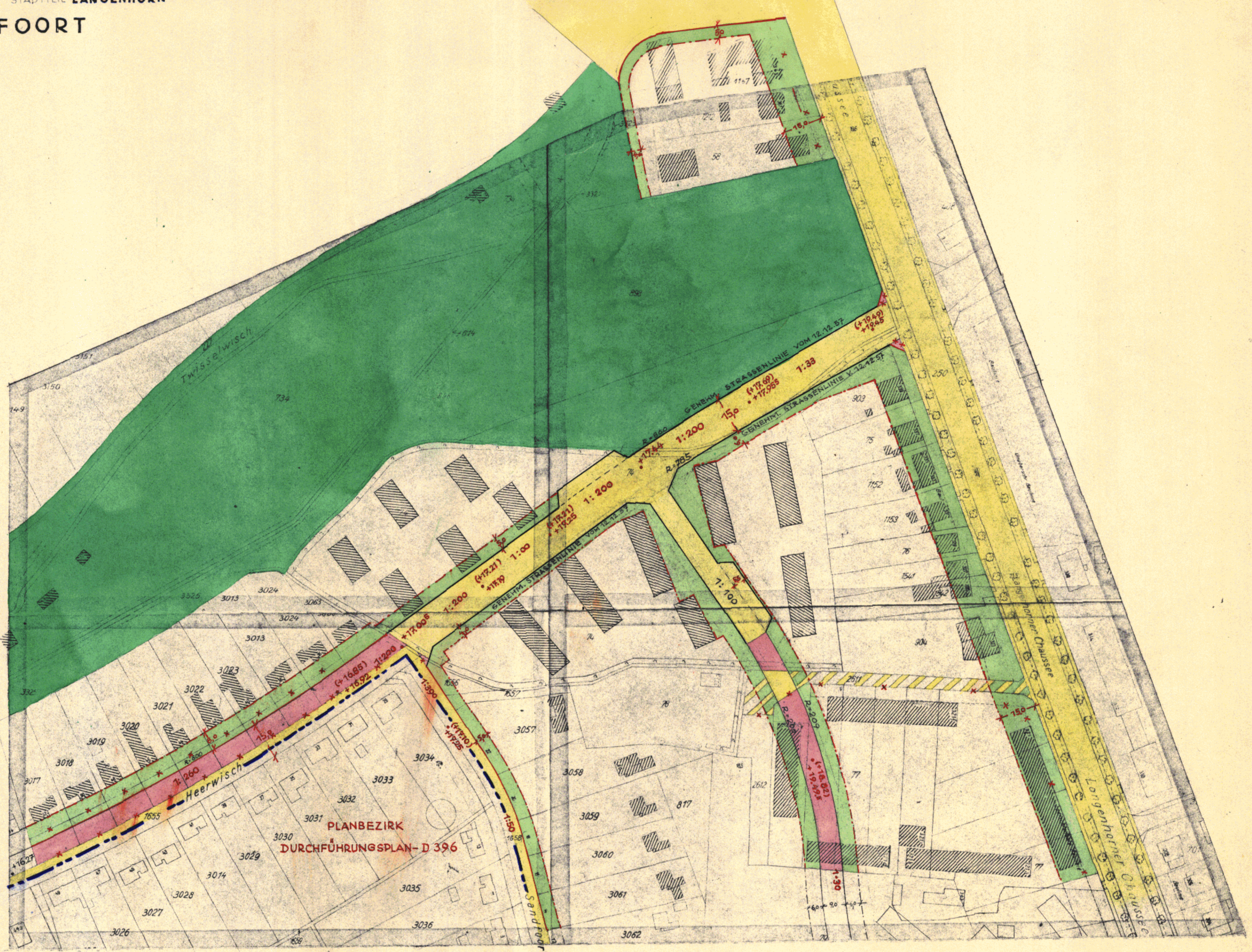


M. 1:1000



### ZEICHENERKLÄRUNG

- STRASSEN ODER UFERLINIEN
- \*—\*—\* AUFGEHOBENE STRASSEN ODER UFERLINIEN
- +—+—+ NEUE STRASSEN ODER UFERLINIEN
- BAULINIEN
- \*—\*—\* AUFGEHOBENE BAULINIEN
- +—+—+ NEUE BAULINIEN
- VORHANDENE DURCHFARTEN ODER DURCHGÄNGE
- +—+—+ FESTGESETZTE DURCHFARTEN ODER DURCHGÄNGE
- NEUE DURCHFARTEN ODER DURCHGÄNGE
- VORHANDENE ARKADEN
- +—+—+ FESTGESETZTE ARKADEN
- NEUE ARKADEN
- NEUE STRASSENFLÄCHEN
- STRASSENFLÄCHEN
- VON JEHL. BEBAUUNG FREIHALTENDE FLÄCHEN
- WASSERFLÄCHEN
- NEUE WASSERFLÄCHEN
- BAHNANLAGEN
- NEUE BAHNANLAGEN
- ÖFFENTL. PARK- U. GRÜNANLAGEN
- NEUE ÖFFENTL. PARK- U. GRÜNANLAGEN
- VORHANDENE GEBÄUDE
- FLÄCHE FÜR BES. ZWECKE
- BEGRENZUNGSINIEN
- AUFHEBUNGEN
- BISH. NUTZUNG: SCHMALER STREIFEN
- NEU AUSG. WIESEN: BREITER STREIFEN
- STRASSENHÖHEN
- AUFGEHOBENE STRASSENHÖHEN
- 10,00 NEUE STRASSENHÖHEN
- (10,00) NEUE THEORET. HÖHEN DER GEFÄLLSBRECHPUNKTE
- DIE STRASSENHÖHEN BEZIEHEN SICH AUF NN.



PLANBEZIRK  
DURCHFÜHRUNGSPLAN-D 396

ZULASSEND: AM 11.4.1958  
 BEZIRKSBAUAMT HAMBURG-NORD  
 LANDESPLANUNGSBAUSCHUSS AM 1960  
 BAUDIREKTION AM 3.8.1960

ENTWORFEN HAMBURG DEN 28.2.1958  
 BEZIRKSBAUAMT HAMBURG-NORD  
 STADTPLANUNGSABTEILUNG

AUFGESTELLT HAMBURG DEN 29.6.1960  
 BAUBEHÖRDE  
 LANDESPLANUNGSAMT TIEFBAUAMT

ÖFFENTLICH AUSGELEGEN VOM 30.9.1960 BIS 10.11.1960  
 BEIM BEZIRKSBAUAMT HAMBURG-NORD, STADTPLANUNGSABTEILUNG

FESTGESTELLT IN DER SITZUNG DES SENATS AM  
 DER PROTOKOLLFÜHRER DES SENATS

gez. Ramme      gez. Hebebrand      gez. Dr. Speckter      gez. Sill      gez. Ramme  
 BAURAT      OBERBAUDIREKTOR      ERSTER BAUDIREKTOR      ERSTER BAUDIREKTOR      BAURAT

GEANDERT HAMBURG DEN 21.4.1961  
 gez. Neuting      gez. Ramme      gez. Dr. Speckter  
 BAUDIREKTOR      BAURAT      ERSTER BAUDIREKTOR

Freie und Hansestadt Hamburg  
 Baubehörde  
 Landesplanungsmat  
 Hamburg 56, Stadthausstraße 6



Festgestellt durch Rechtsverordnung  
 des Senats vom 20.6.1961

In Kraft getreten am \_\_\_\_\_  
 (GVBl. 19\_\_ Seite\_\_)



Die Übereinstimmung mit dem  
 Original-Bebauungsplan  
 wird bescheinigt.  
 Hamburg den 20.6.1961  
 Rep. map