

TB 335

TB 335

TEILBEBAUUNGSPLAN


AUF GRUND DES §3 DES HAMBURGISCHEN BEBAUUNGSPLANGESETZES VOM 31. OKTOBER 1923

BEZIRK HAMBURG-NORD

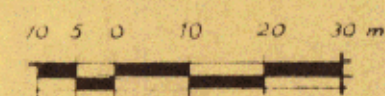
STADTTEIL BARMBEK-SÜD

ORTSTEIL 418, 419

FÜR: WINTERHUDER WEG — MOZARTSTRASSE — IMSTEDT — FLOTOWSTRASSE — DIEDERICHSTRASSE — BEETHOVENSTRASSE

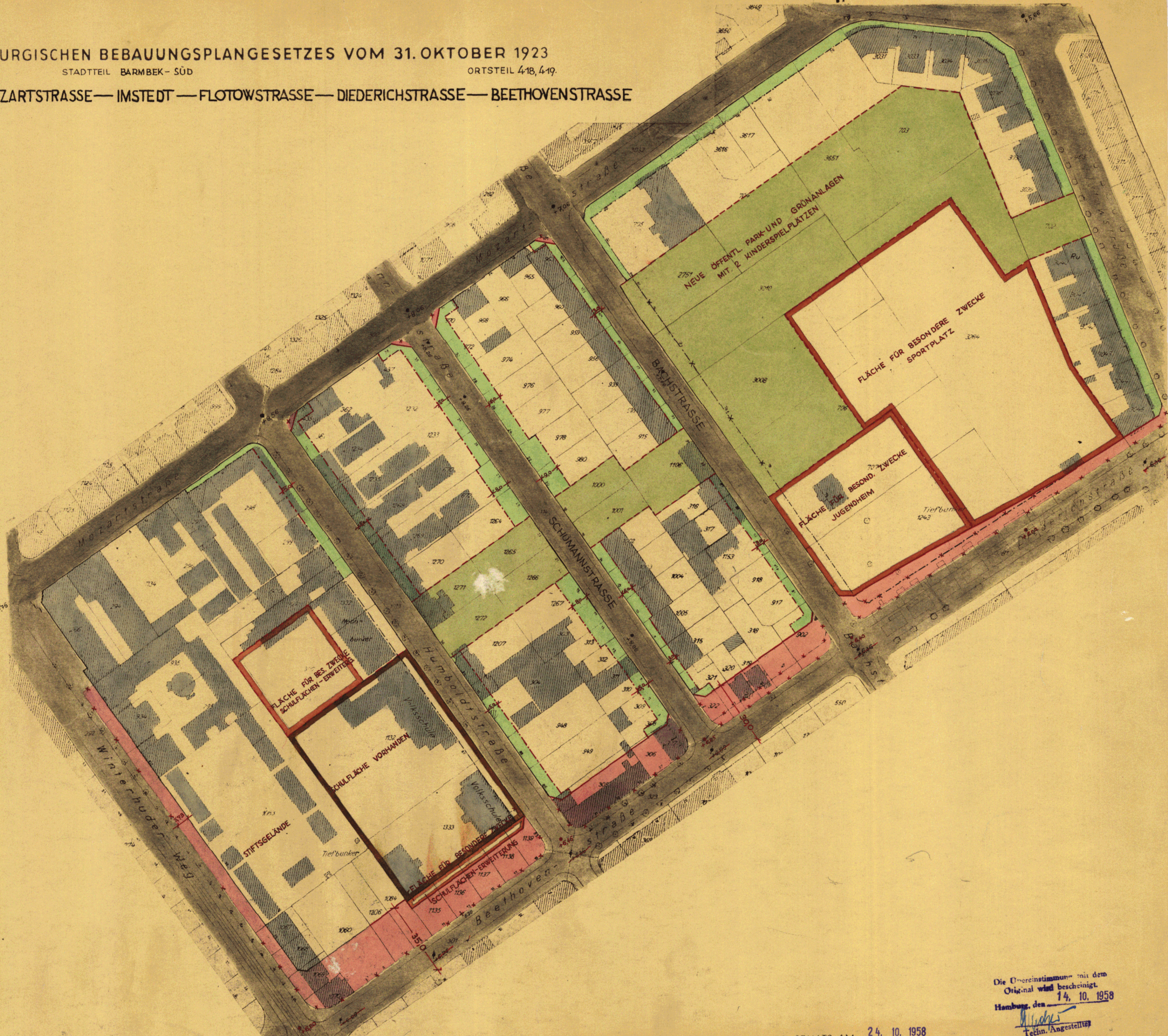


M. 1:1000



ZEICHENERKLÄRUNG

- STRASSEN-ODER UFERLINIEN
- x-x- AUFGEHOBENE STRASSEN-ODER UFERLINIEN
- NEUE STRASSEN-ODER UFERLINIEN
- - - BAULINIEN
- x-x- AUFGEHOBENE BAULINIEN
- - - NEUE BAULINIEN
- VORHANDENE DURCHFARTEN ODER DURCHGÄNGE
- FESTGESETZTE DURCHFARTEN ODER DURCHGÄNGE
- NEUE DURCHFARTEN ODER DURCHGÄNGE
- VORHANDENE ARKADEN
- FESTGESETZTE ARKADEN
- NEUE ARKADEN
- NEUE STRASSENFLÄCHEN
- STRASSENFLÄCHEN
- VON JEGL. BEBAUUNG FREIZUHALTENDE FLÄCHEN
- WASSERFLÄCHEN
- NEUE WASSERFLÄCHEN
- BAHNANLAGEN
- NEUE BAHNANLAGEN
- ÖFFENTL. PARK- U. GRÜNANLAGEN
- NEUE ÖFFENTL. PARK- U. GRÜNANLAGEN
- VORHANDENE GEBÄUDE
- FLÄCHE FÜR BES. ZWECKE
- - - BEGRENZUNGSINIEN
- AUFHEBUNGEN:
- BISHERRIGE NUTZUNG: SCHMALER STREIFEN
- NEU AUSGEWIESEN: BREITER STREIFEN
- NEUE FLÄCHE FÜR BES. ZWECKE



ZUGESTIMMT:

BEZIRKS-AUSSCHUSS AM 11.3.1955

LANDESPLANUNGS-AUSSCHUSS AM 17.2.1955

BAUDEPUTATION AM 11.5.1957

ENTWORFEN, HAMBURG, DEN 28.6.56

BEZIRKSBAUAMT HAMBURG-NORD

STADTPLANUNGSABTEILUNG

AUFGESTELLT, HAMBURG, DEN 19. DEZ. 1956

BAUBEHÖRDE

LANDESPLANUNGSAMT TIEFBAUAMT

ÖFFENTLICH AUSGELEGEN VOM 3. 8. BIS 14. 9. 1957

BEIM BEZIRKSBAUAMT HAMBURG-NORD, STADTPLANUNGSABTEILUNG

HOCHBAUAMT

FESTGESTELLT IN DER SITZUNG DES SENATS AM 24. 10. 1958

DER PROTOKOLLFÜHRER DES SENATS

Die Übereinstimmung mit dem Original wird bescheinigt

Hamburg, den 14. 10. 1958

[Signature]

Techn. Angestellter

Hoff und Hansstadt Hamburg

Baubehörde

Landesplanungsmass

Hamburg 30, Stadthausstraße 8

10 10 10

gez. RAMME BAURAT

gez. HEBE BRAND OBERBAUDIREKTOR

gez. DR. SPECKTER ERSTER BAUDIREKTOR

gez. SILL ERSTER BAUDIREKTOR

gez. SEITZ ERSTER BAUDIREKTOR

gez. RAMME BAURAT

Archiv

Hoff und Hansstadt Hamburg

Baubehörde

Landesplanungsmass

Hamburg 30, Stadthausstraße 8

10 10 10