

TB 312

TB 312

TEILBEBAUUNGSPLAN

AUF GRUND DES §3 DES HAMBURGISCHEN BEBAUUNGSPLANGESETZES VOM 31. OKTOBER 1923


BEZIRK HAMBURG-NORD

STADTTEIL HOHENFELDE

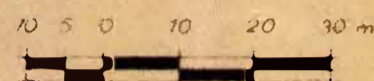
ORTSTEIL 416,417

FÜR:

WALLSTRASSE — LÜBECKER STRASSE — BAHNANLAGEN

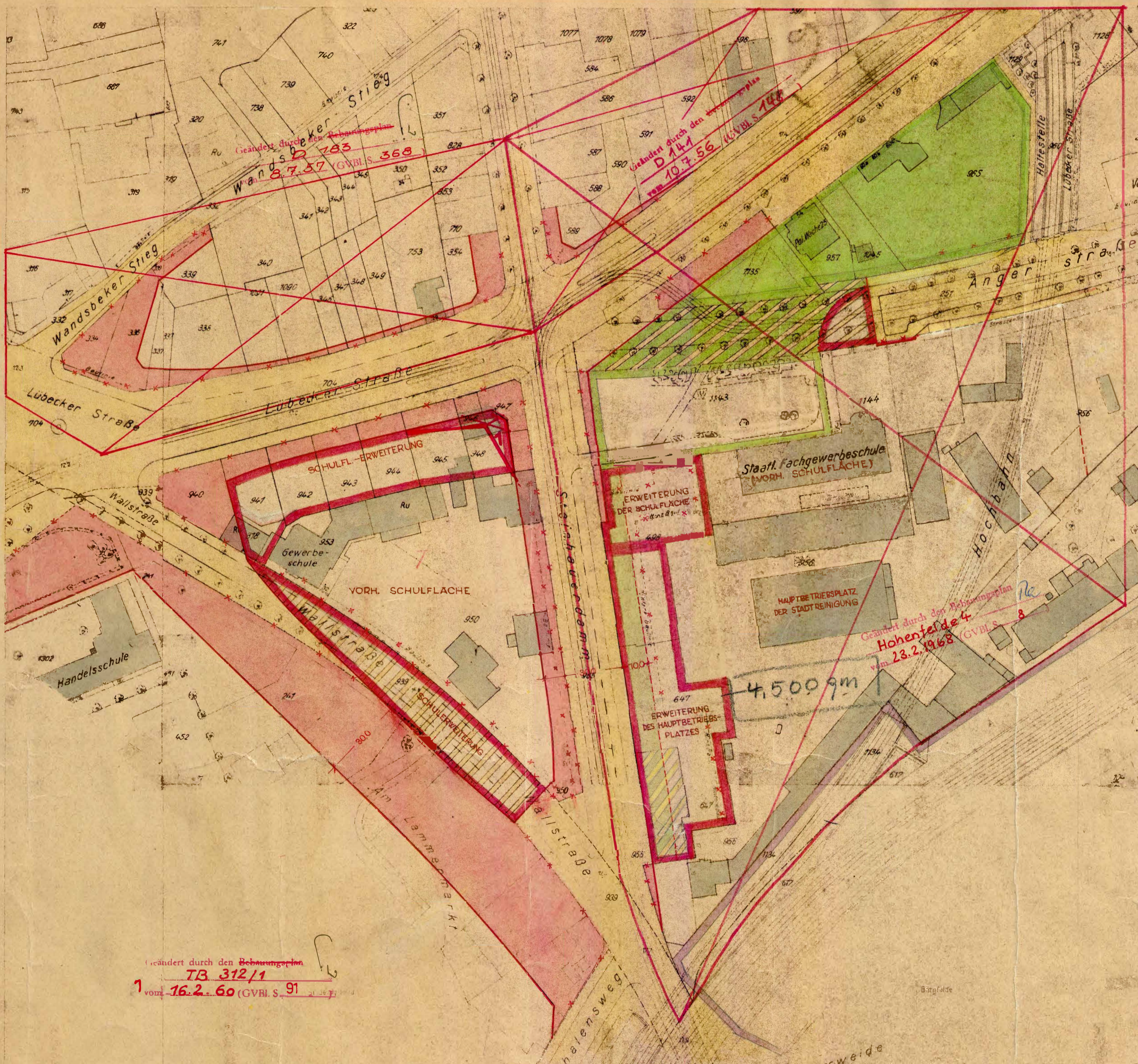


M. 1:1000



ZEICHENERKLÄRUNG

- STRASSEN ODER UFERLINIEN
- x - x - AUFGEHOBENE STRASSEN- ODER UFERLINIEN
- NEUE STRASSEN- ODER UFERLINIEN
- BAULINIEN
- x - x - AUFGEHOBENE BAULINIEN
- NEUE BAULINIEN
- VORHANDENE DURCHFahrTEN OD. DURCHGÄNGE
- FESTGESETZTE DURCHFahrTEN OD. DURCHGÄNGE
- VORHANDENE ARKADEN
- FESTGESETZTE ARKADEN
- NEUE ARKADEN
- NEUE STRASSENFLÄCHEN
- STRASSENFLÄCHEN
- VON JEGL. BEBAUUNG FREIZUHALTENDE FLÄCHEN
- WASSERFLÄCHEN
- NEUE WASSERFLÄCHEN
- BAHNANLAGEN
- NEUE BAHNANLAGEN
- ÖFFENTL. PARK- U. GRÜNANLAGEN
- NEUE ÖFFENTL. PARK- U. GRÜNANLAGEN
- VORHANDENE GEBÄUDE
- FLÄCHE FÜR BES. ZWECHE
- BEGRENZUNGSINIEN
- AUFHEBUNGEN:
- BISHERIGE NUTZUNG: SCHMALER STREIFEN
- NEU AUSGEWIESEN: BREITER STREIFEN
- GEBÄUDE BAUSTUFENANGABE



ZUGESTIMMT:

BEZIRKS-AUSSCHUSS	AM 10.9.54
LANDESPLANUNGS-AUSSCHUSS	AM 3.6.54
BAUDEPUTATION	AM 16. OKT. 1954

Geändert durch den Bebauungsplan TB 312/1 vom 16.2.60 (GVBl. S. 91)

ENTWORFEN, HAMBURG, DEN 15.5.54
BEZIRKSBAUAMT HAMBURG-NORD
STADTPLANUNGSABTEILUNG

AUFGESTELLT, HAMBURG, DEN 16. OKT. 1954
BAUBEHÖRDE
LANDESPLANUNGSAMT TIEFBAUAMT

ÖFFENTLICH AUSGELEGEN VOM 21.10.54 BIS 1.12.54
BEIM BEZIRKSBAUAMT HAMBURG-NORD, STADTPLANUNGSABTEILUNG

FESTGESTELLT IN DER SITZUNG DES SENATS AM 25. März 1955
DER PROTOKOLLFÜHRER DES SENATS

GEZ. RAMME	GEZ. HEBEBRAND	GEZ. I.V. STROHMAYER	GEZ. SILL	GEZ. RAMME
BAUASSESSOR	OBERBAUDIREKTOR	OBERBAURAT	ERSTER BAUDIREKTOR	BAUASSESSOR



IN KRAFT GETRETEN AM (AMTL. ANZEIGER 19 SEITE)

Archiv