


TB 17

1B-61.32-2/9
TB 17

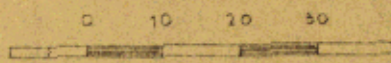
TEILBEBAUUNGSPLAN DER HANSESTADT HAMBURG

BEZIRK HAMBURG MITTE, ORTSTEIL NR. 107
STADTTEIL HAMB-ALTSTADT

BETRIFFT: **ALSTERFLEET**

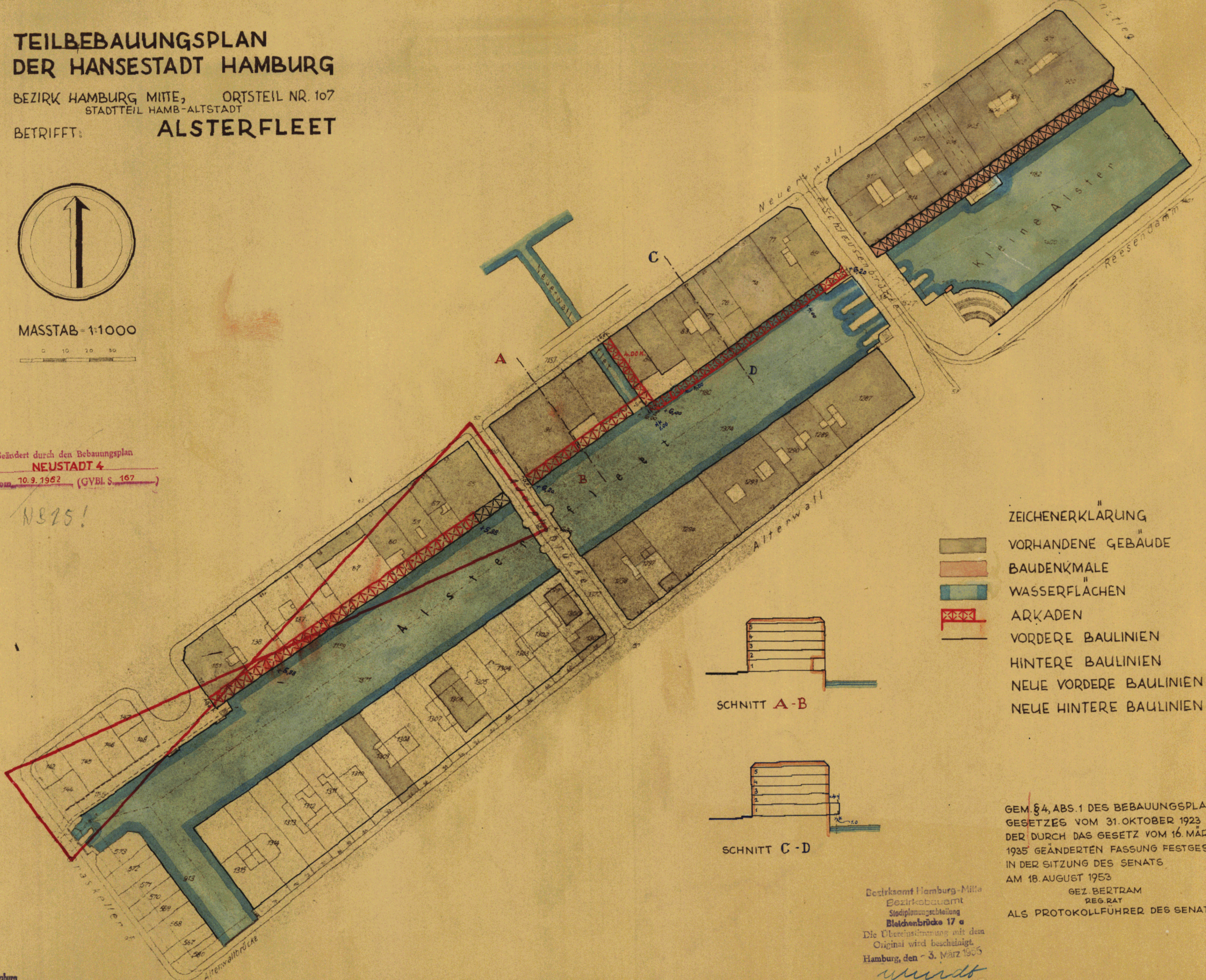


MASSTAB = 1:1000

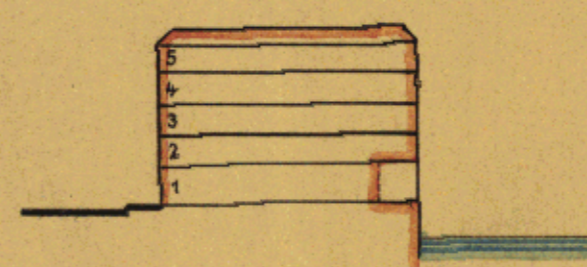


Geändert durch den Bebauungsplan
NEUSTADT 4
vom 10.9.1962 (GVBl. S. 167)

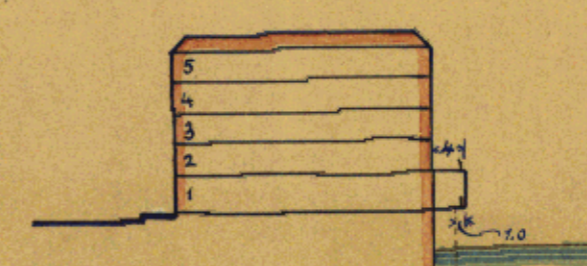
N 325!



- ZEICHENERKLÄRUNG
- VORHANDENE GEBÄUDE
 - BAUDENKMALE
 - WASSERFLÄCHEN
 - ARKADEN
 - VORDERE BAULINIEN
 - HINTERE BAULINIEN
 - NEUE VORDERE BAULINIEN
 - NEUE HINTERE BAULINIEN



SCHNITT A-B



SCHNITT C-D

GEM. § 4, ABS. 1 DES BEBAUUNGSPLAN-
GESETZES VOM 31. OKTOBER 1923 IN
DER DURCH DAS GESETZ VOM 16. MÄRZ
1935 GEÄNDERTEN FASSUNG FESTGESTELLT
IN DER SITZUNG DES SENATS
AM 18. AUGUST 1953

GEZ. BERTRAM
REG. RAT
ALS PROTOKOLLFÜHRER DES SENATS

Bezirksamt Hamburg-Mitte
Bezirksbauamt
Stadtplanungsabteilung
Blatzenbrücke 17 a
Die Übereinstimmung mit dem
Original wird bescheinigt.
Hamburg, den 3. März 1965
Wurde