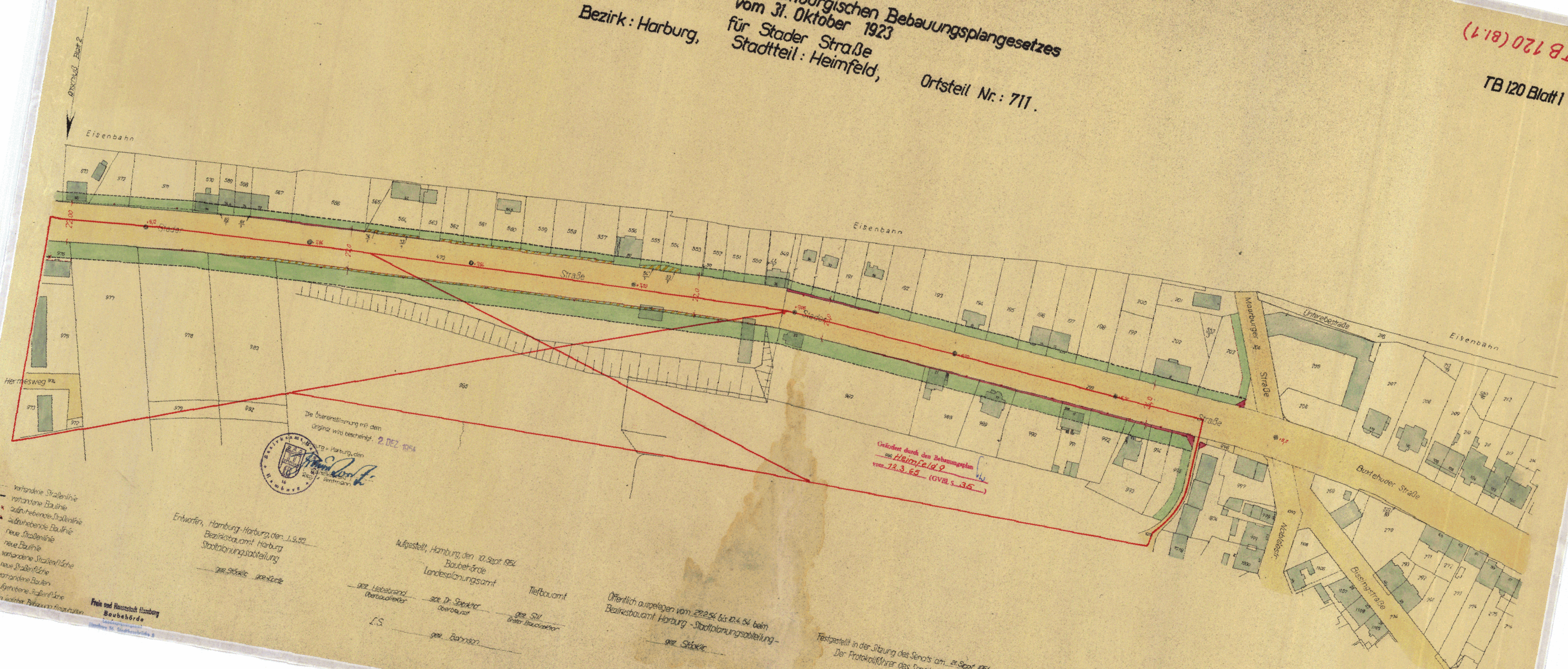


Teilbebauungsplan
 auf Grund des §3 des Hamburgischen Bebauungsplangesetzes
 vom 31. Oktober 1923
 Bezirk: Harburg, für Stader Straße
 Stadtteil: Heimfeld, Ortsteil Nr.: 711.

TB 120 (Bl. 1)
 TB 120 Blatt 1



- vorhandene Straßenlinie
- veränderte Straßenlinie
- aufzuhebende Straßenlinie
- aufzuhebende Baufinie
- neue Straßenlinie
- neue Baufinie
- vorhandene Straßenfläche
- neue Straßenfläche
- vorhandene Baulinien
- aufzuhebende Baulinien
- von anderer Baubehörde festgelegte




Entworfen, Hamburg-Harburg, den 12. Sept. 1924
 Bezirksbauamt Harburg
 Stadtplanungsabteilung

Aufgestellt, Hamburg, den 12. Sept. 1924
 Baubehörde
 Landesplanungsamt
 Tiefbauamt

Öffentlich ausgelegt vom 28.2.24 bis 24.4.24 beim
 Bezirksbauamt Harburg - Stadtplanungsabteilung

Festgestellt in der Sitzung des Senats am 29. Sept. 1924
 Der Protokollführer des Senats

In kraft getreten am _____
 (Amtlicher Anzeiger 1925 Seite _____)



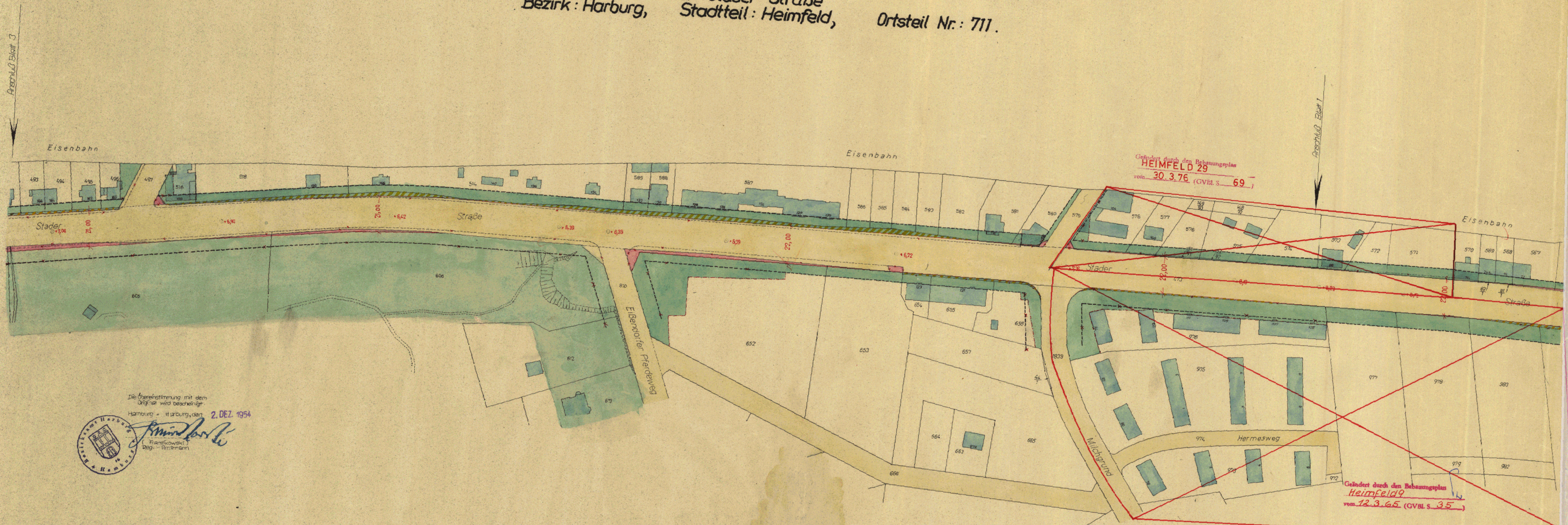
Geändert durch den Bebauungsplan
 Nr. 11 vom 12.3.25 (GVBl. S. 36)

Teilbebauungsplan

auf Grund des §3 des Hamburgischen Bebauungsgesetzes
vom 31. Oktober 1923

Bezirk: Harburg, Stadtteil: Heimfeld, Ortsteil Nr.: 711.

TB 120 Blatt 2
TB 120 (81.2)



Geändert durch den Bebauungsplan
HEIMFELD 29
vom 30.3.76 (GVBl. S. 69)

Geändert durch den Bebauungsplan
Heimfeld 9
vom 12.3.65 (GVBl. S. 35)

Die Genehmigung mit dem
Original wird bescheinigt.
Hamburg - Harburg, den 2. DEZ. 1954
Am Ende
Friedrichsberg
Reg.-Präsident

Entworfen, Hamburg-Harburg, den 1.9.53
Bezirksbauamt Harburg
Stadtplanungsabteilung

Aufgestellt, Hamburg, den 10. Sept. 53
Baubehörde
Landesplanungsamt Tiefbauamt

Öffentlich ausgelegt vom 27.2.54 bis 10.4.54 beim
Bezirksbauamt Harburg - Stadtplanungsabteilung

Festgestellt in der Sitzung des Senats am 21. Sept. 1954
Der Protokollführer des Senats

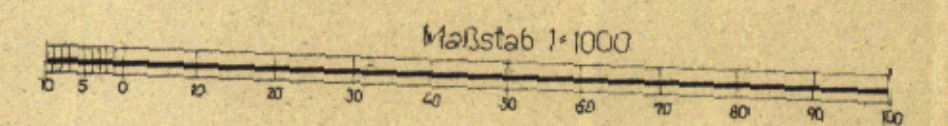
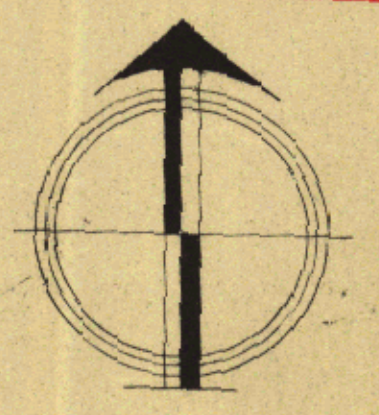
In Kraft getreten am (Amtlicher Anzeiger 195 Seite ...)

- vorhandene Straßenlinie
- vorhandene Baufläche
- - - aufzuhebende Straßenlinie
- - - aufzuhebende Baufläche
- neue Straßenlinie
- neue Baufläche
- vorhandene Straßenfläche
- neue Straßenfläche
- vorhandene Bauten
- aufzuhebende Straßenfläche
- von anderer Bebauung überfalten

Hole und Hoeselstadt Hamburg
Baubehörde
Landesplanungsamt
Hamburg 16, Stadtkarte 64.2

gez. Stöckle
gez. Hebebrand
Überbauamt
gez. Dr. Speckner
Überbauamt
gez. Stoll
Städter Bauamt
L.S.
gez. Bahnsen

gez. Stöckle
gez. Bertram
(Bertram) Reg. Rat
L.S.



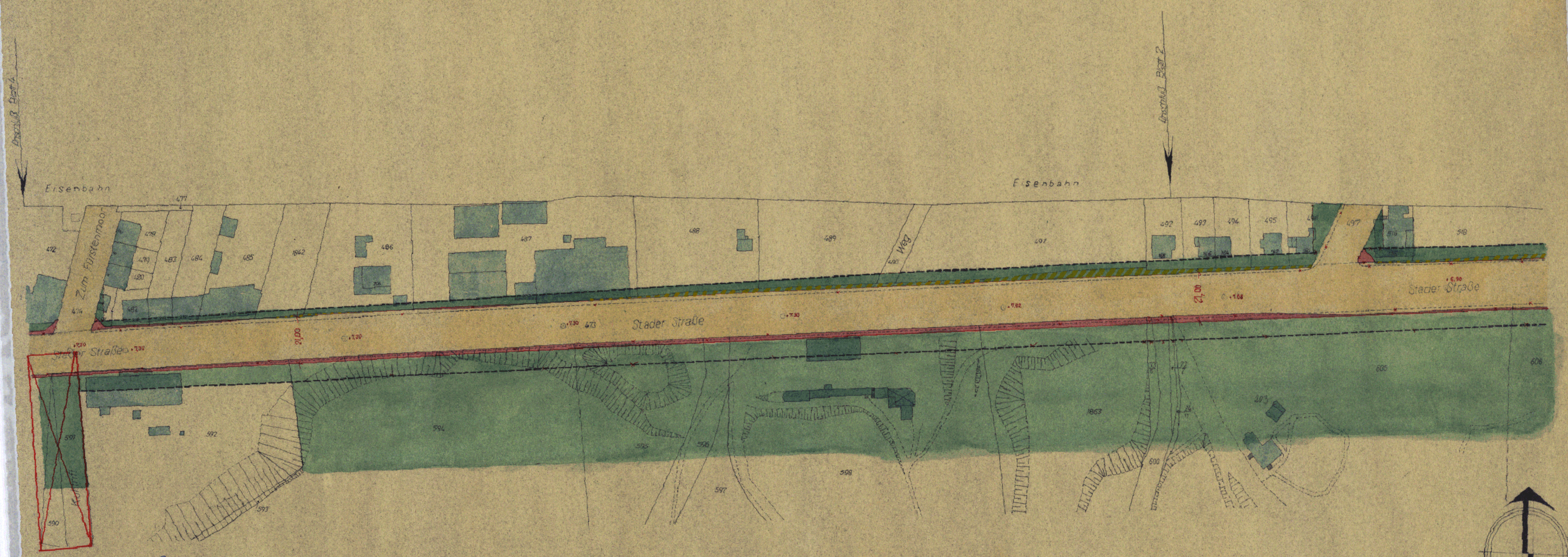
TB 120 (B.13)

TB120 Blatt 3

Teilbebauungsplan

auf Grund des § 3 des Hamburgischen Bebauungsplangesetzes
vom 31. Oktober 1923
für Stader Straße

Bezirk: Harburg, Stadtteil: Heimfeld, Ortsteil Nr.: 711.



Geändert durch den Bebauungsplan
Heimfeld 6
vom 19.10.65 (GVBl. S. 169)

Die Übereinstimmung mit dem
Original wird bescheinigt.
Hamburg, den 2. DEZ. 1954
Franz Löwen
Bürgermeister

Maßstab 1:1000

- vorhandene Straßenlinie
- vorhandene Baulinie
- - - - - aufzuhebende Straßenlinie
- - - - - aufzuhebende Baulinie
- neue Straßenlinie
- neue Baulinie
- vorhandene Straßenfläche
- neue Straßenfläche
- vorhandene Bauten
- aufzuhebende Straßenfläche
- von anderer Behörde festgelegt

Entworfen, Hamburg-Harburg, den 1.9.53
Bezirksbauamt Harburg
Stadtplanungsabteilung
gez. Stöckle gez. Leitz

Aufgestellt, Hamburg, den 17. Sept. 1923
Baubehörde
Landesplanungsamt

gez. Hebbbrand gez. Dr. Speckler gez. Sill
Oberbaudirektor Oberbaudirektor 1. Bistr. Baudirektor

Öffentlich ausgelegt vom 27.2.54 bis 10.4.54 beim
Bezirksbauamt Harburg - Stadtplanungsabteilung

Festgestellt in der Sitzung des Senats am 22. Sept. 1954 Inkraft getreten am _____
Der Protokollführer des Senats (Amtlicher Anzeiger 195 Seite _____)

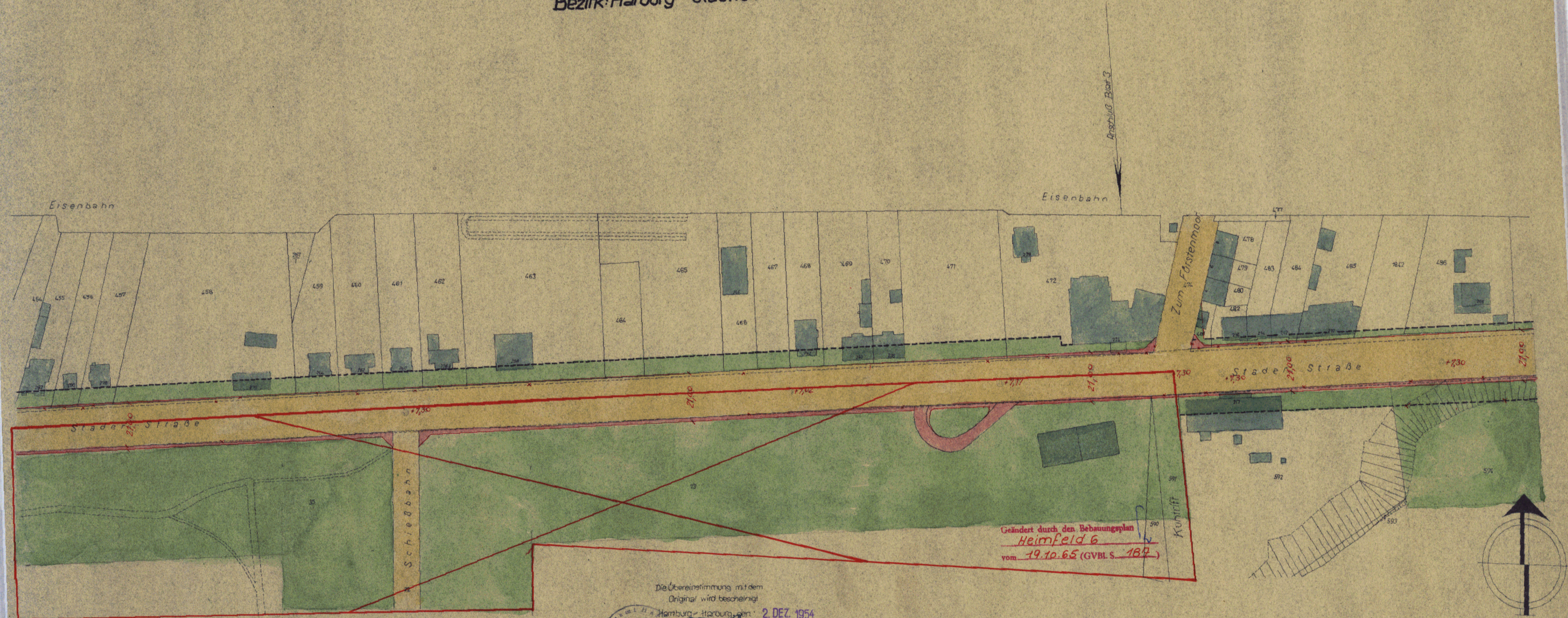
gez. Stöckle gez. Bartzam
L.S. (Bartzam) Reg. Rat

Freie und Hansestadt Hamburg
Baubehörde
Hamburg 24, Steinstraße 8

Teilbebauungsplan

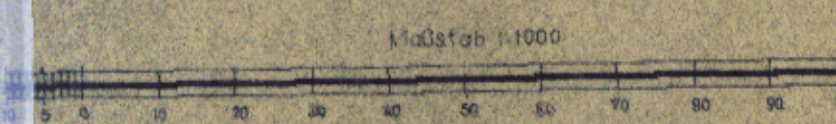
auf Grund des §3 des Hamburgischen Bebauungsgesetzes
 vom 31. Oktober 1923
 für Stader Straße

Bezirk: Harburg Stadtteil: Heimfeld Ortsteil Nr. 711.



Geändert durch den Bebauungsplan
 Heimfeld 6
 vom 19.10.65 (GVBl. S. 189)

Die Übereinstimmung mit dem
 Original wird bescheinigt
 Hamburg-Harburg am 2. DEZ. 1954



- vorhandene Straßenlinie
- vorhandene Baulinie
- - - - - auszuhebende Straßenlinie
- - - - - auszuhebende Baulinie
- neue Straßenlinie
- neue Baulinie
- vorhandene Straßenfläche
- neue Straßenfläche
- vorhandene Bauten
- aufgehobene Straßenfläche
- aufgehobene Bauten

Entworfen, Hamburg-Harburg, den 19.53
 Bezirksbauamt Harburg
 - Stadtplanungsabteilung -
 gez. Stückle gez. Kretz

Aufgestellt, Hamburg, den 10. Sept. 1953
 Baubehörde
 Landesplanungsamt Tiefbauamt
 gez. Hebebrand gez. Dr. Speckter
 Oberbaudirektor Oberbaurät
 gez. Sill
 1. Baudirektor
 L.S. gez. Behnson

Offenlich ausgelegt vom 22.2.54 bis 10.4.54 beim
 Bezirksbauamt Harburg - Stadtplanungsabteilung -
 gez. Stückle

Festgestellt in der Sitzung des Senats am 27. Sept. 1954 in Kraft getreten am
 Der Protokollführer des Senats (Amtlicher Anzeiger 195 Seite
 gez. Bertram L.S.
 (Bertram) Reg. Rat