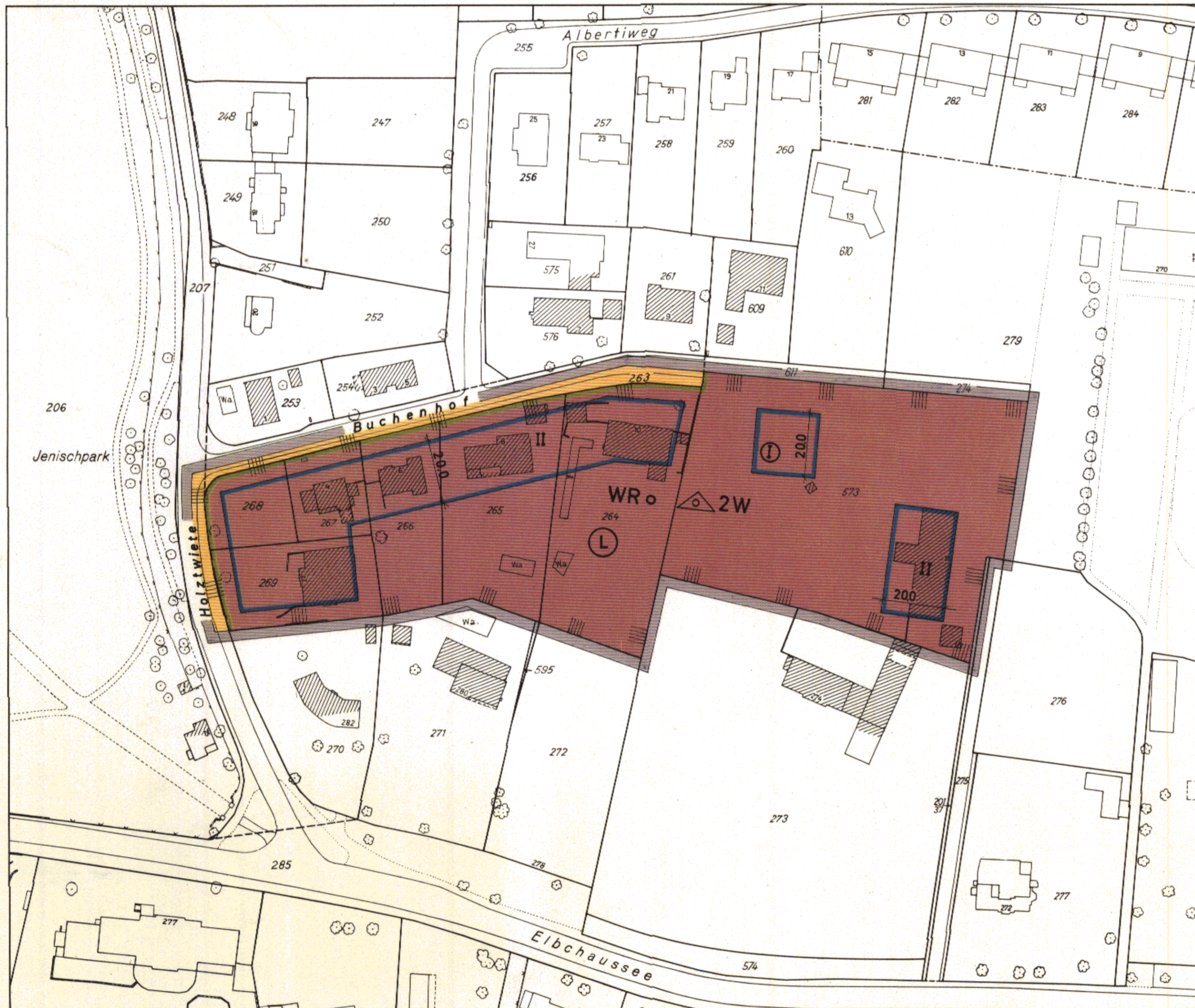


BEBAUUNGSPLAN OTHMARSCHEN 25



GRENZE DES RÄUMLICHEN GELTUNGSBEREICHES
DES BEBAUUNGSPLANS



BAUGRENZE



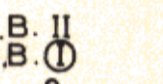
STRASSENBEGRENZUNGSLINIE



REINE WOHNGEBIETE




ZAHL DER VOLLGESCHOSSE



ALS HÖCHSTGRENZE
ZWINGEND

OFFENE BAUWEISE




NUR EINZEL-UND DOPPELHÄUSER ZULÄSSIG
GEBÄUDE MIT NICHT MEHR ALS
2 WOHNUNGEN

STRASSENVERKEHRSFLÄCHEN



NACHRICHTLICHE ÜBERNAHMEN
UND KENNZEICHNUNGEN



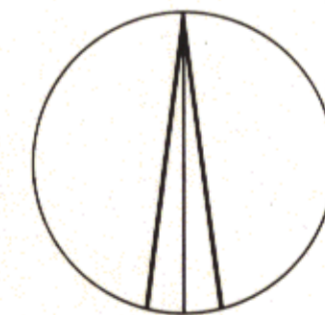
LANDSCHAFTSSCHUTZGEBIET



VORHANDENE BAUTEN

HINWEIS

MASSGEBEND IST DIE BAUNUTZUNGSVERORDNUNG
IN DER FASSUNG VOM 26. NOVEMBER 1968
(BUNDESGESETZBLATT I SEITE 1238)



1 : 1000

Festgestellt durch Gesetz vom 23. Oktober 1972

FREIE UND HANSESTADT HAMBURG

BEBAUUNGSPLAN

AUF GRUND DES BUNDESBGGESETZES
VOM 23. JUNI 1960 (BGBl. I S. 341)

OTHMARSCHEN 25

BEZIRK ALTONA

ORTSTEIL 218

[KBL. 5735 5835/5. BL. 42]

Offsetdruck: Vermessungsamt Hamburg 1972

Freie und Hansestadt Hamburg
Baubehörde
Landesplanungsamt
2 Hamburg 36, Stadthausbrücke 8
Ruf 35 10 71

Feldvergleich vom März 71
Kataster- und Vermessungsamt

Archiv Nr. 23694 A

HAMBURGISCHES GESETZ- UND VERORDNUNGSBLATT

TEIL I

Nr. 45

DIENSTAG, DEN 31. OKTOBER

1972

Tag	Inhalt	Seite
23. 10. 1972	Gesetz über den Bebauungsplan Othmarschen 25	207
24. 10. 1972	Verordnung zum Schutz von Landschaftsteilen in der Gemarkung Sülldorf	207

Gesetz

über den Bebauungsplan Othmarschen 25

Vom 23. Oktober 1972

Der Senat verkündet das nachstehende von der Bürgerschaft beschlossene Gesetz:

Einziges Paragraph

(1) Der Bebauungsplan Othmarschen 25 für den Geltungsbereich Holzwiete — Buchenhof — Nord-, Ost- und Südgrenze des Flurstücks 573, Ost- und Südgrenze des Flurstücks 264, Südgrenzen der Flurstücke 265, 266 und 269 der Gemarkung Klein Flottbek (Bezirk Altona, Ortsteil 218) wird festgestellt.

(2) Das maßgebliche Stück des Bebauungsplans wird beim Staatsarchiv zu kostenfreier Einsicht für jedermann niedergelegt. Ein Abdruck des Plans kann beim örtlich zuständigen Bezirksamt kostenfrei eingesehen werden. Soweit zusätzliche Abdrucke beim Bezirksamt zur Verfügung stehen, können sie gegen Kostenerstattung erworben werden.

Ausgefertigt Hamburg, den 23. Oktober 1972.

Der Senat

Verordnung

zum Schutz von Landschaftsteilen in der Gemarkung Sülldorf

Vom 24. Oktober 1972

Auf Grund der §§ 5 und 19 des Reichsnaturschutzgesetzes vom 26. Juni 1935 (Sammlung des bereinigten hamburgischen Landesrechts II 791 — a) mit den Änderungen vom 1. Dezember 1969 und 2. März 1970 (Hamburgisches Gesetz- und Verordnungsblatt 1969 Seite 233, 1970 Seite 90) wird verordnet:

§ 1

(1) Die in der Landschaftsschutzkarte für die Gemarkung Sülldorf mit grüner Farbe eingetragenen Landschaftsteile werden dem Schutz des Reichsnaturschutzgesetzes unterstellt.