

GRENZE DES RÄUMLICHEN GELTUNGSBEREICHES DES BEBAUUNGSPLANS	
BAULINIE	
BAUGRENZE	
STRASSENBEGRENZUNGSLINIE	
ABGRENZUNG UNTERSCHIEDLICHER NUTZUNG	
DURCHGÄNGE	
ARKADEN	
REINE WOHNGEBIETE	
ALLGEMEINE WOHNGEBIETE	
KERNGEBIETE	
GEWERBEGEBIETE	
INDUSTRIEGEBIETE	
ZAHL DER VOLLGESCHOSSE	
ALS HÖCHSTGRENZE	z.B. IV
ZWINGEND	z.B. 0
GRUNDFLÄCHENZAHL	z.B. GRZ 0,4
GESCHOSSFLÄCHENZAHL	z.B. GFZ 0,4
BAUMASSEZAHL	z.B. BMZ 6,0
TRAUFHÖHE	
ALS HÖCHSTGRENZE	z.B. TRH 12,0 m
OFFENE BAUWEISE	o
NUR EINZEL- UND DOPPELHÄUSER ZULÄSSIG	
GEBÄUDE MIT NICHT MEHR ALS 2 WOHNUNGEN	2W
GESCHLOSSENE BAUWEISE	g
BESONDERE BAUWEISEN	
REIHENHÄUSER	RH
FLÄCHEN FÜR STELLPLÄTZE ODER GARAGEN	
STELLPLÄTZE	St
GARAGEN UNTER ERDGLEICHE	Ga
BAUGRUNDSTÜCKE FÜR DEN GEMEINBEDARF	
STRASSENVERKEHRSFLÄCHEN	
MIT EINEM GEH- UND FAHRRECHT ZU BELASTENDE FLÄCHEN	
GRÜNFLÄCHEN	

**KENNZEICHNUNGEN**

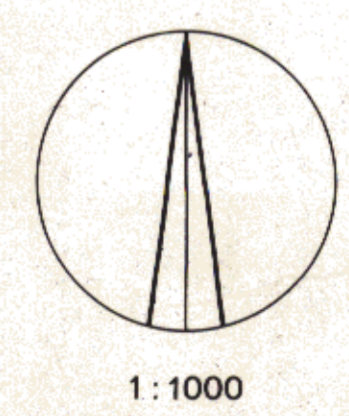
VORHANDENE BAUTEN

**HINWEIS**  
 MASSGEBEND IST DIE BAUNUTZUNGSVERORDNUNG IN DER FASSUNG VOM 25. NOVEMBER 1969 (BUNDESGESETZBLATT I SEITE 1238)

*Ändert durch das Bebauungsplan-Gesetz vom 29.06.83 (GVBl. S. 151)*

Auszug aus dem Gesetz über diesen Bebauungsplan vom 25. Juni 1976

- § 2  
 Für die Ausführung des Bebauungsplans gelten nachstehende Vorschriften:
- Außer den im Plan festgesetzten Garagen unter Erdgleiche sind weitere Garagen unter Erdgleiche auch auf den nicht überbaubaren Teilen von Baugrundstücken zulässig, wenn Wohnräume und Gartenanlagen nicht erheblich beeinträchtigt werden.
  - Im allgemeinen Wohngebiet sind auf dem Flurstück 12 der Gemarkung Langenhorn an der Bergmannstraße im Erdgeschoss nur die der Versorgung des Gebiets dienenden Läden, Schenk- und Speisewirtschaften sowie nicht störende Handwerksbetriebe zulässig.
  - Auf dem Baugrundstück für das Altenheim können zwei weitere Vollgeschosse im Rahmen der festgesetzten Geschosflächenzahl zugelassen werden, wenn sichergestellt wird, daß durch die zusätzlichen Vollgeschosse keine Beeinträchtigung des Fernsehempfangs in der Umgebung eintritt.
  - Das festgesetzte Geh- und Fahrrecht umfaßt die Befugnis der Freien und Hansestadt Hamburg, einen öffentlichen Weg anzulegen und zu unterhalten.



**FREIE UND HANSESTADT HAMBURG**  
**BEBAUUNGSPLAN**  
 LANGENHORN 51 (2 BLÄTTER) BLATT 1  
 BEZIRK HAMBURG-NORD ORTSTEIL 432

Land Schleswig-Holstein

LANGENHORN 51

**Gesetz**  
**über den Bebauungsplan Klostertor 3**

Vom 25. Juni 1976

Der Senat verkündet das nachstehende von der Bürgerschaft beschlossene Gesetz:

§ 1

(1) Der Bebauungsplan Klostertor 3 für den Geltungsbereich Norderstraße — Ostgrenze des Flurstücks 169, Nordgrenze des Flurstücks 1616, Nord- und Ostgrenze des Flurstücks 1710, Ostgrenze des Flurstücks 1711 der Gemarkung St. Georg-Süd — Spaldingstraße — Amsinckstraße — Schultzweg (Bezirk Hamburg-Mitte, Ortsteil 115) wird festgestellt.

(2) Das maßgebliche Stück des Bebauungsplans wird beim Staatsarchiv zu kostenfreier Einsicht für jedermann niedergelegt. Ein Abdruck des Plans kann beim örtlich zuständigen

Bezirksamt kostenfrei eingesehen werden. Soweit zusätzliche Abdrucke beim Bezirksamt zur Verfügung stehen, können sie gegen Kostenerstattung erworben werden.

§ 2

Für die Ausführung des Bebauungsplans gilt nachstehende Vorschrift:

Garagen unter Erdgleiche sind auch auf den nicht überbaubaren Teilen von Baugrundstücken zulässig.

Ausgefertigt Hamburg, den 25. Juni 1976.

Der Senat

**Gesetz**  
**über den Bebauungsplan Langenhorn 51**

Vom 25. Juni 1976

Der Senat verkündet das nachstehende von der Bürgerschaft beschlossene Gesetz:

§ 1

(1) Der Bebauungsplan Langenhorn 51 für den Geltungsbereich Essener Straße — Langenhornener Chaussee — Tarpen (Bezirk Hamburg-Nord, Ortsteil 432) wird festgestellt.

(2) Das maßgebliche Stück des Bebauungsplans wird beim Staatsarchiv zu kostenfreier Einsicht für jedermann niedergelegt. Ein Abdruck des Plans kann beim örtlich zuständigen Bezirksamt kostenfrei eingesehen werden. Soweit zusätzliche Abdrucke beim Bezirksamt zur Verfügung stehen, können sie gegen Kostenerstattung erworben werden.

§ 2

Für die Ausführung des Bebauungsplans gelten nachstehende Vorschriften:

1. Außer den im Plan festgesetzten Garagen unter Erdgleiche sind weitere Garagen unter Erdgleiche auch auf den nicht

überbaubaren Teilen von Baugrundstücken zulässig, wenn Wohnruhe und Gartenanlagen nicht erheblich beeinträchtigt werden.

2. Im allgemeinen Wohngebiet sind auf dem Flurstück 12 der Gemarkung Langenhorn an der Bergmannstraße im Erdgeschoß nur die der Versorgung des Gebiets dienenden Läden, Schank- und Speisewirtschaften sowie nicht störende Handwerksbetriebe zulässig.
3. Auf dem Baugrundstück für das Altenwohnheim können zwei weitere Vollgeschosse im Rahmen der festgesetzten Geschößflächenzahl zugelassen werden, wenn sichergestellt wird, daß durch die zusätzlichen Vollgeschosse keine Beeinträchtigung des Fernsehempfangs in der Umgebung eintritt.
4. Das festgesetzte Geh- und Fahrrecht umfaßt die Befugnis der Freien und Hansestadt Hamburg, einen öffentlichen Weg anzulegen und zu unterhalten.

Ausgefertigt Hamburg, den 25. Juni 1976.

Der Senat

## Gesetz

## zur Änderung des Gesetzes über den Bebauungsplan Langenhorn 51

Vom 29. Juni 1983

Der Senat verkündet das nachstehende von der Bürgerschaft beschlossene Gesetz:

## Artikel 1

Das Gesetz über den Bebauungsplan Langenhorn 51 vom 25. Juni 1976 (Hamburgisches Gesetz- und Verordnungsblatt Seite 166) wird wie folgt geändert:

1. In der zeichnerischen Darstellung (Blatt 2) wird die Festsetzung „Baugrundstücke für den Gemeinbedarf (Schule und Kindertagesheim)“ in die Festsetzung „allgemeines Wohngebiet“ geändert. Für dieses Wohngebiet wird eine viergeschossige geschlossene Bauweise mit der Grundflächenzahl 0,3 und der Geschossflächenzahl 0,8 sowie die Baugrenze entlang der Essener Straße in einem Abstand von 25 m von der Straßenbegrenzungslinie festgesetzt.
2. Für die Erschließung des Wohngebiets nach Nummer 1 sind noch weitere örtliche Verkehrsflächen erforderlich. Ihre genaue Lage bestimmt sich nach der beabsichtigten Bebauung. Sie werden auf Antrag in einem Bescheid nach § 14 des Hamburgischen Wegegesetzes in der Fassung vom 22. Januar 1974 (Hamburgisches Gesetz- und Verordnungsblatt Seite 41) festgesetzt oder nach § 125 Absatz 2 des Bundesbaugesetzes hergestellt.
3. Im Wohngebiet entlang der Essener Straße sollen durch Anordnung der Baukörper oder durch geeignete Grundrißgestaltung die Wohn- und Schlafräume den der Essener Straße abgewandten Gebäudeseiten zugeordnet werden. Soweit durch die Anordnung der erforderliche Lärmschutz nicht erreicht wird, dürfen die Wohn- und Schlafräume zur Essener Straße gerichtet sein, sofern für sie bauliche Lärmschutzmaßnahmen vorgesehen werden.

## Artikel 2

Die Begründung der Änderung des Bebauungsplans wird beim Staatsarchiv zu kostenfreier Einsicht für jedermann niedergelegt.

## Artikel 3

Es wird auf folgendes hingewiesen:

1. Die Begründung der Planänderung kann auch beim örtlich zuständigen Bezirksamt während der Dienststunden kostenfrei eingesehen werden. Soweit zusätzliche Abdrucke beim Bezirksamt vorhanden sind, können sie gegen Kostenerstattung erworben werden.
2. Wenn die in den §§ 39 j, 40 und 42 bis 44 des Bundesbaugesetzes in der Fassung vom 18. August 1976 mit den Änderungen vom 3. Dezember 1976 und 6. Juli 1979 (Bundesgesetzblatt I 1976 Seiten 2257, 3281 und 3617, 1979 Seite 949) bezeichneten Vermögensnachteile eingetreten sind, kann ein Entschädigungsberechtigter Entschädigung verlangen. Er kann die Fälligkeit des Anspruchs dadurch herbeiführen, daß er die Leistung der Entschädigung schriftlich bei dem Entschädigungspflichtigen beantragt. Ein Entschädigungsanspruch erlischt, wenn nicht innerhalb von drei Jahren nach Ablauf des Kalenderjahres, in dem die in Satz 1 bezeichneten Vermögensnachteile eingetreten sind, die Fälligkeit des Anspruchs herbeigeführt wird.
3. Eine Verletzung von Verfahrens- oder Formvorschriften des Bundesbaugesetzes bei der Änderung des Bebauungsplans ist unbeachtlich, wenn sie nicht schriftlich innerhalb eines Jahres seit dem Inkrafttreten der Änderung des Bebauungsplans gegenüber dem örtlich zuständigen Bezirksamt geltend gemacht worden ist; der Sachverhalt, der die Verletzung begründen soll, ist darzulegen. Satz 1 gilt nicht, wenn die Vorschriften über die Verkündung verletzt worden sind.

Ausgefertigt Hamburg, den 29. Juni 1983.

Der Senat

**Gesetz**  
**zur Zweiten Änderung des Gesetzes**  
**über den Bebauungsplan Langenhorn 51**

Vom 10. April 2001

Der Senat verkündet das nachstehende von der Bürgerschaft beschlossene Gesetz:

§ 1

Das Gesetz über den Bebauungsplan Langenhorn 51 vom 25. Juni 1976 (Hamburgisches Gesetz- und Verordnungsblatt Seite 166), zuletzt geändert am 4. November 1997 (Hamburgisches Gesetz- und Verordnungsblatt Seiten 494, 495, 504), wird wie folgt geändert:

1. Die beigefügte „Anlage zum Gesetz zur Zweiten Änderung des Gesetzes über den Bebauungsplan Langenhorn 51“ wird dem Gesetz hinzugefügt.
2. In § 2 werden folgende Nummern 5 bis 10 angefügt:
  - „5. Die mit „D“ bezeichnete Fläche wird als Gewerbegebiet festgesetzt.
  6. In den Gewerbegebieten sind Einzelhandelsbetriebe unzulässig, soweit sie nicht mit Kraftfahrzeugen, Booten, Möbeln, Teppichen und sonstigen flächenbeanspruchenden Artikeln einschließlich Zubehör oder mit Baustoffen, Werkzeugen, elektronischen Bauteilen, Gartengeräten und sonstigem Bau- und Gartenbedarf handeln, diese Artikel ausstellen oder lagern. Maßgebend ist die Baunutzungsverordnung in der Fassung vom 23. Januar 1990 (Bundesgesetzblatt I Seite 133), zuletzt geändert am 22. April 1993 (Bundesgesetzblatt I Seiten 466, 479).
  7. Auf der mit „D“ bezeichneten Fläche können Läden ausnahmsweise zugelassen werden.
  8. Auf den mit „A“ und „B“ bezeichneten Flächen sind luftbelastende und geruchsbelästigende Betriebe unzulässig.
  9. Auf der mit „B“ bezeichneten Fläche wird die Zahl der Vollgeschosse als Höchstmaß mit III festgesetzt.
  10. Für die Erschließung der mit „D“ bezeichneten Fläche sind noch weitere örtliche Verkehrsflächen erforderlich. Ihre genaue Lage bestimmt sich nach der beabsichtigten Bebauung. Sie werden gemäß § 125 Absatz 2 des Baugesetzbuchs hergestellt.“

§ 2

Die Begründung der Änderung des Bebauungsplans wird beim Staatsarchiv zu kostenfreier Einsicht für jedermann niedergelegt.

§ 3

Es wird auf Folgendes hingewiesen:


1. Die Begründung der Planänderung kann auch beim örtlich zuständigen Bezirksamt während der Dienststunden kostenfrei eingesehen werden. Soweit zusätzliche Abdrucke beim Bezirksamt vorhanden sind, können sie gegen Kostenersatzung erworben werden.
2. Wenn die in den §§ 39 bis 42 des Baugesetzbuchs in der Fassung vom 27. August 1997 (Bundesgesetzblatt 1997 I Seite 2142, 1998 I Seite 137) bezeichneten Vermögensnachteile eingetreten sind, kann ein Entschädigungsberechtigter Entschädigung verlangen. Er kann die Fälligkeit des Anspruchs dadurch herbeiführen, dass er die Leistung der Entschädigung schriftlich bei dem Entschädigungspflichtigen beantragt. Ein Entschädigungsanspruch erlischt, wenn nicht innerhalb von drei Jahren nach Ablauf des Kalenderjahres, in dem die in Satz 1 bezeichneten Vermögensnachteile eingetreten sind, die Fälligkeit des Anspruchs herbeigeführt wird.
3. Unbeachtlich sind
  - a) eine Verletzung der in § 214 Absatz 1 Satz 1 Nummern 1 und 2 des Baugesetzbuchs bezeichneten Verfahrens- und Formvorschriften und
  - b) Mängel der Abwägung,
 wenn sie nicht in den Fällen des Buchstabens a innerhalb eines Jahres, in den Fällen des Buchstabens b innerhalb von sieben Jahren seit dem In-Kraft-Treten der Zweiten Änderung des Bebauungsplans schriftlich gegenüber dem örtlich zuständigen Bezirksamt geltend gemacht worden sind; der Sachverhalt, der die Verletzung oder den Mangel begründen soll, ist darzulegen.

Ausgefertigt Hamburg, den 10. April 2001.

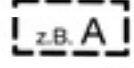
Der Senat

Anlage  
zum Gesetz zur Zweiten Änderung  
des Gesetzes über den Bebauungsplan

**Langenhorn 51**



Plangebiet Langenhorn 51



Gebiet der Änderung  
z.B. A



Umgrenzung der Flächen, deren  
Böden erheblich mit umweltge-  
fährdenden Stoffen belastet sind

