



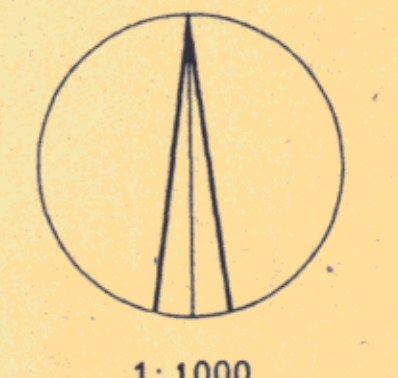


-  GRENZE DES PLANGEBIETES
-  STRASSENLINE
-  ÖFFENTLICHE STRASSEN, WEGE, PLÄTZE
-  VORHANDENE BAUTEN



1:1000

FREIE UND HANSESTADT HAMBURG  
**BEBAUUNGSPLAN**  
 HUMMELSBÜTTEL 11

BEZIRK WANDSBEK ORTSTEIL 520

HAMBURG, DEN 21. FEBRUAR 1967  
 LANDESPLANUNGSAMT

GEZ. MORGENSTERN  
 Baudirektor

Die Übereinstimmung mit dem im Staatsarchiv niedergelegten Bebauungsplan wird bescheinigt.  
 Freie und Hansestadt Hamburg  
 Bezirksbehörde  
 Landesplanung  
 Hamburg, den 24. FEBRUAR 1967  
 Festgestellt durch Verordnung vom 24. FEBRUAR 1967 (GVBl. S. 35)  
 In Kraft getreten am 2. März 1967

Verordnung  
 über den Bebauungsplan Hummelsbüttel 11  
 Vom 21. Februar 1967

Auf Grund des § 10 des Bundesbaugesetzes vom 15. Juni 1960 (Bundesgesetzblatt I Seite 941) in Verbindung mit § 2 Absatz 1 des Gesetzes über die Vermessung von Grundstücken und über die Sicherung vom 3. Juli 1961 (Hamburgisches Gesetz- und Verordnungsblatt Seite 131) wird verordnet:

Einziges Paragraph

(1) Der Bebauungsplan Hummelsbüttel 11 für das Plangebiet Hummelsbüttel Hauptstraße zwischen Landstraße und Immenredder einschließlich angrenzender Flächenstücke der Gemeinde Hummelsbüttel (Übersichtswandkarte, Ortnet 520) wird festgesetzt.

(2) Der maßgebliche Inhalt des Bebauungsplans wird beim Staatsarchiv zu konsentierter Einsicht für jedermann unentgeltlich.

Gegeben in der Versammlung der Senats,  
 Hamburg, den 21. Februar 1967.

Freie und Hansestadt Hamburg  
 Bezirksbehörde  
 Landesplanung  
 Hamburg 24, Schulstraße 4  
 Ruf 54 10 08

Archiv Nr. 23148

# HAMBURGISCHES GESETZ- UND VERORDNUNGSBLATT

## TEIL I

Nr. 10

DIENSTAG, DEN 7. MÄRZ

1967

Tag	Inhalt	Seite
21. 2. 1967	Verordnung über den Bebauungsplan Hummelsbüttel 11 .....	35
21. 2. 1967	Verordnung zum Schutz von Landschaftsteilen in den Gemarkungen Wandsbek, Jenfeld und Marienthal .....	36
21. 2. 1967	Verordnung zum Schutz von Landschaftsteilen in den Gemarkungen Hinschenfelde und Tonndorf ..	37
21. 2. 1967	Verordnung zum Schutz von Landschaftsteilen in der Gemarkung Farmsen .....	38
21. 2. 1967	Verordnung zum Schutz von Landschaftsteilen in der Gemarkung Sasel .....	39
—	Berichtigung .....	40

### Verordnung

#### über den Bebauungsplan Hummelsbüttel 11

Vom 21. Februar 1967

Auf Grund des § 10 des Bundesbaugesetzes vom 23. Juni 1960 (Bundesgesetzblatt I Seite 341) in Verbindung mit § 2 Absatz 1 des Gesetzes über die Feststellung von Bauleitplänen und ihre Sicherung vom 3. Juli 1961 (Hamburgisches Gesetz- und Verordnungsblatt Seite 232) wird verordnet:

#### Einziger Paragraph

(1) Der Bebauungsplan Hummelsbüttel 11 für das Plangebiet Hummelsbüttler Hauptstraße zwischen Gnadenbergweg und Immenredder einschließlich angrenzender Flurstücksteile der Gemarkung Hummelsbüttel (Bezirk Wandsbek, Ortsteil 520) wird festgestellt.

(2) Das maßgebliche Stück des Bebauungsplans wird beim Staatsarchiv zu kostenfreier Einsicht für jedermann niedergelegt.

Gegeben in der Versammlung des Senats,

Hamburg, den 21. Februar 1967.