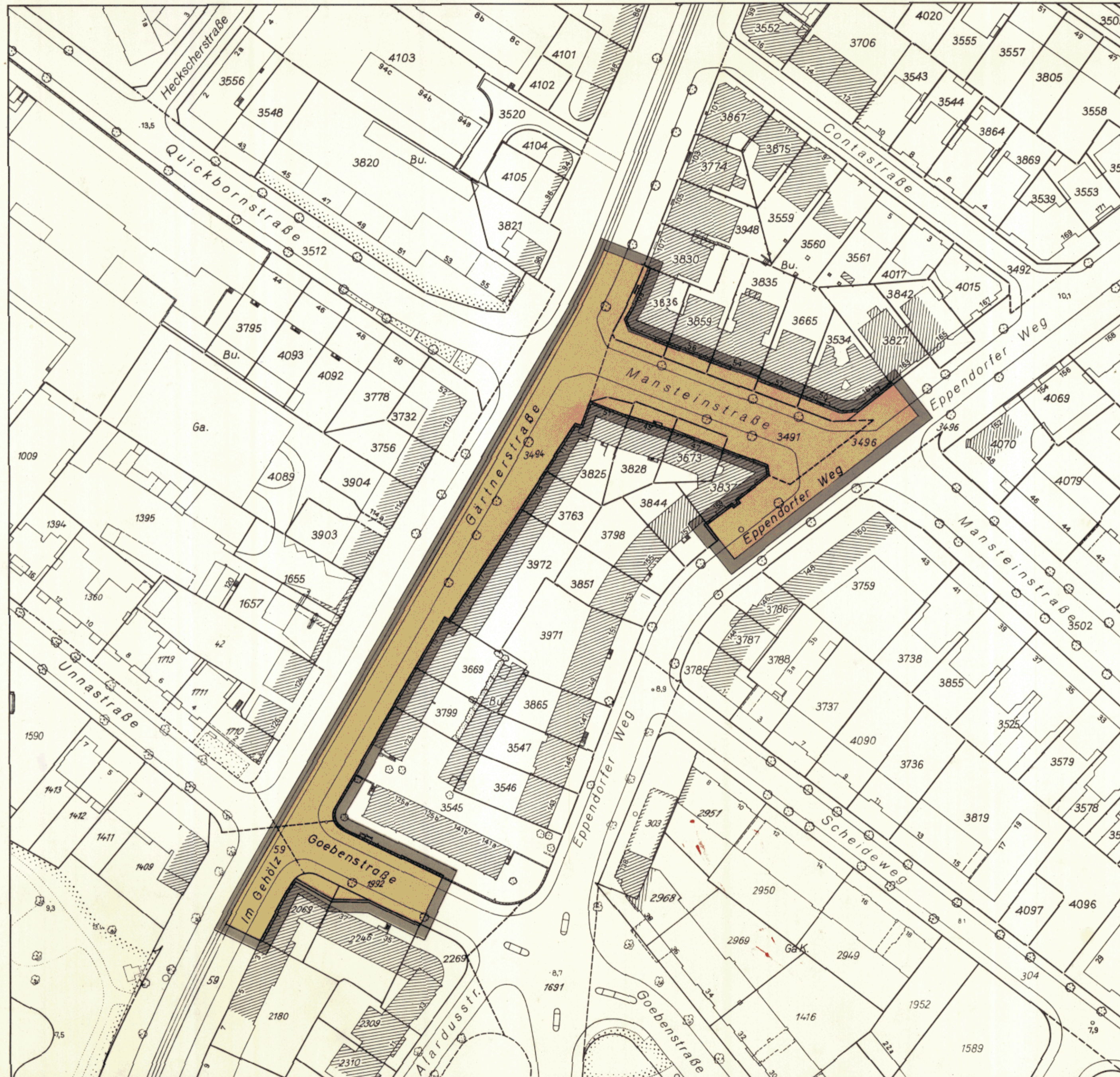





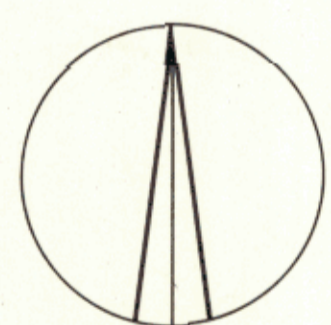


HOHELUF-WEST 10-EIMSBÜTTEL 25

BEBAUUNGSPLAN HOHELUF-WEST 10/EIMSBÜTTEL 25



- GRENZE DES RÄUMLICHEN GELTUNGSBEREICHES
DES BEBAUUNGSPLANES 
- STRASSENBEGRENZUNGSLINIE 
- STRASSENVERKEHRSFLÄCHEN 
- KENNZEICHNUNGEN 
- VORHANDENE BAUTEN 



1:1000

Festgestellt durch Verordnung vom 13. Oktober 1970

FREIE UND HANSESTADT HAMBURG	
BEBAUUNGSPLAN	AUFGRUND DES BUNDESBAUGESETZES VOM 23. JUNI 1960 (BGBl. I S. 341)
HOHELUF-WEST 10/EIMSBÜTTEL 25	
BEZIRK EIMSBÜTTEL	ORTSTEILE 316 u. 305

Feldvergleich vom Nov. 1969
Kataster- und Vermessungsamt

(KBl. 5636 ; B.10/SW, 12 und 4/NO)

Offieldruck: Vermessungsamt Hamburg 1970

Freie und Hansestadt Hamburg
Baubehörde
Landsplanungsamt
Hamburg 36, Stadthausbrücke 8
Ref 34 10 Ua

Archiv 23578 A

HAMBURGISCHES GESETZ- UND VERORDNUNGSBLATT

TEIL I

Nr. 45	DIENSTAG, DEN 27. OKTOBER	1970
Tag	Inhalt	Seite
13. 10. 1970	Verordnung über den Bebauungsplan Hoheluft-West 10 / Eimsbüttel 25	277
20. 10. 1970	Verordnung über den Bebauungsplan Lurup 37	278
20. 10. 1970	Verordnung über den Bebauungsplan Schnelsen 41	278

Verordnung

über den Bebauungsplan Hoheluft-West 10 / Eimsbüttel 25

Vom 13. Oktober 1970

Auf Grund des § 10 des Bundesbaugesetzes vom 23. Juni 1960 (Bundesgesetzblatt I Seite 341) in Verbindung mit § 2 Absatz 1 des Gesetzes über die Feststellung von Bauleitplänen und ihre Sicherung vom 3. Juli 1961 (Hamburgisches Gesetz- und Verordnungsblatt Seite 232) wird verordnet:

Einziges Paragraph

(1) Der Bebauungsplan Hoheluft-West 10 / Eimsbüttel 25 für den Geltungsbereich Im Gehölz / Gärtnerstraße zwischen der Südgrenze des Flurstücks 2069 und der Nordgrenze des Flurstücks 3836 der Gemarkung Eimsbüttel — Mansteinstraße

zwischen Gärtnerstraße und Eppendorfer Weg einschließlich angrenzender Flurstücksteile der Gemarkung Eimsbüttel — Goebenstraße zwischen Im Gehölz / Gärtnerstraße und der Ostgrenze des Flurstücks 2246 einschließlich südlich angrenzender Flurstücksteile der Gemarkung Eimsbüttel (Bezirk Eimsbüttel, Ortsteile 316 und 305) wird festgestellt.

(2) Das maßgebliche Stück des Bebauungsplans wird beim Staatsarchiv zu kostenfreier Einsicht für jedermann niedergelegt. Ein Abdruck des Plans kann beim örtlich zuständigen Bezirksamt kostenfrei eingesehen werden. Soweit zusätzliche Abdrucke beim Bezirksamt zur Verfügung stehen, können sie gegen Kostenerstattung erworben werden.

Gegeben in der Versammlung des Senats,

Hamburg, den 13. Oktober 1970.