

GROSS BORSTEL 23

Verordnung über den Bebauungsplan Groß Borstel 23

Vom 22. Juli 1980

Hamburgisches Gesetz- und Verordnungsblatt Seite 235

Auf Grund des § 10 des Bundesbaugesetzes in der Fassung vom 18. August 1976 mit den Änderungen vom 3. Dezember 1976 und 6. Juli 1979 (Bundesgesetzblatt I 1976 Seiten 2257, 3281 und 3617, 1979 Seite 949) in Verbindung mit § 3 Absatz 1 des Gesetzes über die Feststellung von Bauleitplänen und ihre Sicherung in der Fassung vom 4. April 1978 (Hamburgisches Gesetz- und Verordnungsblatt Seite 89) wird verordnet:

§ 1

(1) Der Bebauungsplan Groß Borstel 23 für den Geltungsbereich Lokstedter Damm - Schrödersweg - Holunderweg - Brödermannsweg (Bezirk Hamburg-Nord, Ortsteil 406) wird festgesetzt.

(2) Das maßgebliche Stück des Bebauungsplans und ihm beigegebene Begründung werden beim Staatsarchiv zu kostenfreier Einsicht für jedermann niedergelegt.

(3) Es wird auf folgendes hingewiesen:

1. Ein Abdruck des Plans und die Begründung können beim örtlich zuständigen Bezirksamt während der Dienststunden kostenfrei eingesehen werden. Soweit zusätzliche Abdrucke beim Bezirksamt vorhanden sind, können sie gegen Kostenersatz erworben werden.

2. Wenn die in den §§ 39j, 40 und 42 bis 44 des Bundesbaugesetzes bezeichneten Vermögensnachteile eingetreten sind, kann ein Entschädigungsberechtigter Entschädigung verlangen. Er kann die Fälligkeit des Anspruchs dadurch herbeiführen, daß er die Leistung der Entschädigung schriftlich bei dem Entschädigungspflichtigen beantragt. Ein Entschädigungsanspruch erlischt, wenn nicht innerhalb von drei Jahren nach Ablauf des Kalenderjahres, in dem die in Satz 1 bezeichneten Vermögensnachteile eingetreten sind, die Fälligkeit des Anspruchs herbeigeführt wird.

3. Eine Verletzung von Verfahrens- oder Formvorschriften des Bundesbaugesetzes bei der Aufstellung des Bebauungsplans ist unbeachtlich, wenn sie nicht schriftlich innerhalb eines Jahres seit dem Inkrafttreten des Bebauungsplans gegenüber dem örtlich zuständigen Bezirksamt geltend gemacht worden ist; der Sachverhalt, der die Verletzung begründen soll, ist darzulegen. Satz 1 gilt nicht, wenn die Vorschriften über die Verkündung verletzt worden sind.

§ 2



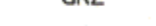









Für das Plangebiet werden die bisher bestehenden Bauungspläne aufgehoben.

Freie und Hansestadt Hamburg
Baubehörde
Landsplanungsamt
R Hamburg 36, Stadthausbrücke 8
Ruf 35 10 71

Archiv

Bebauungsplan Groß Borstel 23

Festsetzungen

-  Grenze des räumlichen Geltungsbereichs des Bebauungsplans
-  WR Reines Wohngebiet
-  WA Allgemeines Wohngebiet
-  ZW Wohngebäude mit nicht mehr als zwei Wohnungen
-  GRZ Grundflächenzahl
-  GFZ Geschossflächenzahl
-  z.B. II Zahl der Vollgeschosse, als Höchstgrenze
-  offene Bauweise
-  Nur Einzel- und Doppelhäuser zulässig
-  Baugrenze
-  Fläche für Garagen
-  Fläche für den Gemeinbedarf
-  Straßenverkehrsfläche
-  Straßenbegrenzungslinie
-  Abgrenzung unterschiedlicher Festsetzungen

Kennzeichnung

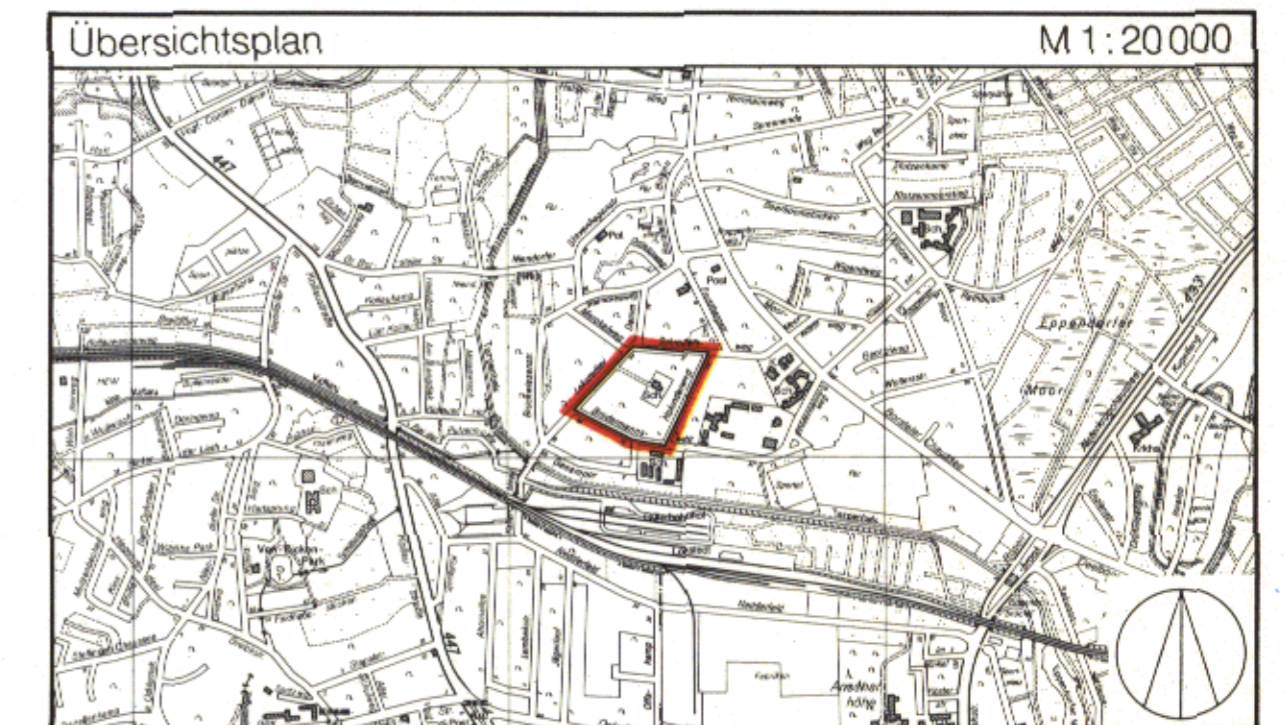
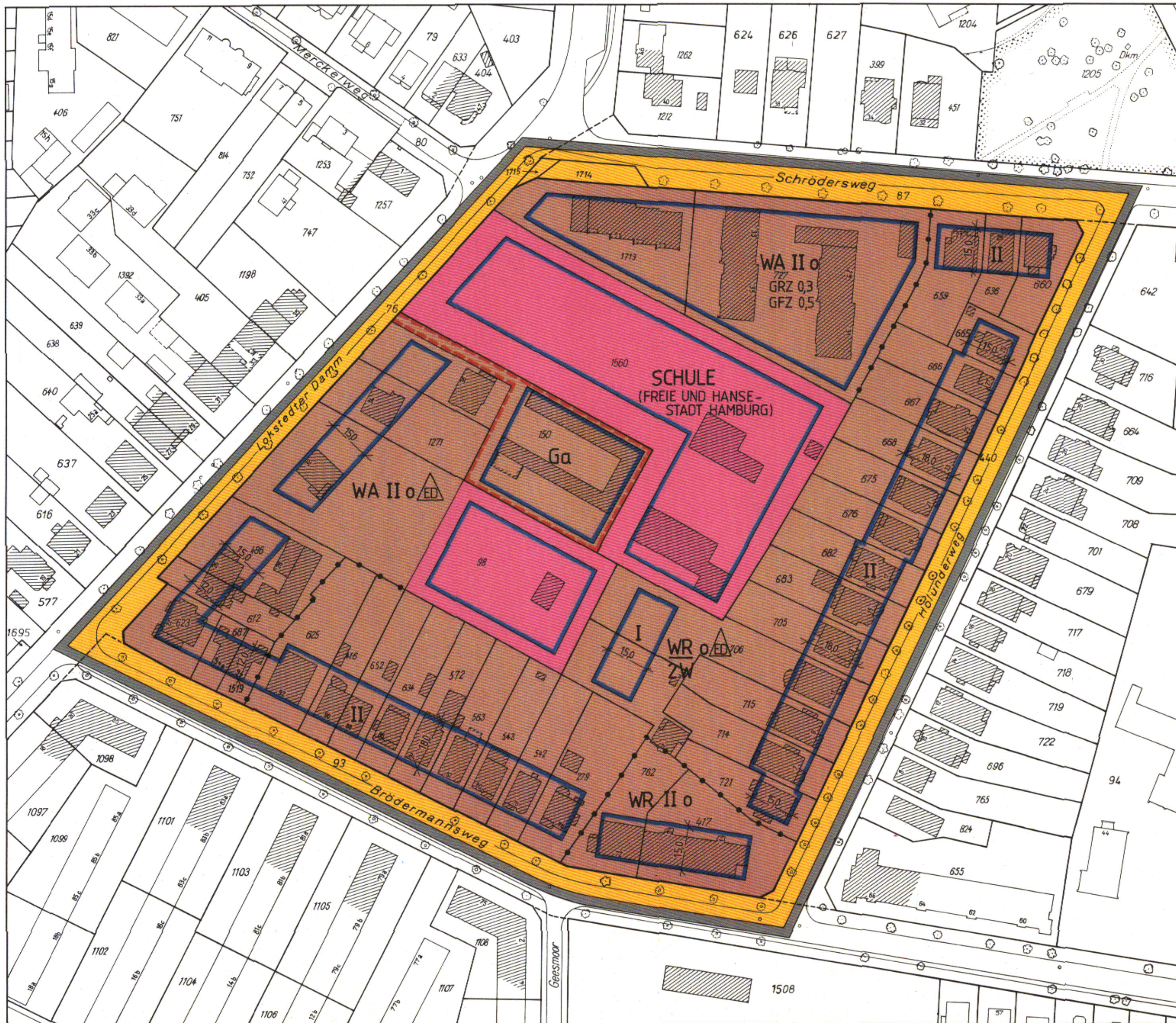
-  Vorhandene Gebäude

Hinweise

Maßgebend ist die Baunutzungsverordnung in der Fassung vom 15. September 1977 (Bundesgesetzblatt I Seite 1764)

Längenmaße in Metern

Der Kartenausschnitt (Katasterkarte) entspricht für den Geltungsbereich des Bebauungsplans dem Stand vom August 1979



FREIE UND HANSESTADT HAMBURG



Bebauungsplan

Groß Borstel 23

Maßstab 1:1000

Bezirk Hamburg-Nord

Ortsteil 406

Str. 23949

Reproduktion und Offsetdruck: Vermessungsamt Hamburg 1980

HAMBURGISCHES GESETZ- UND VERORDNUNGSBLATT

TEIL I

Nr. 33

DIENSTAG, DEN 5. AUGUST

1980

Verordnung über den Bebauungsplan Groß Borstel 23

Vom 22. Juli 1980

Auf Grund des § 10 des Bundesbaugesetzes in der Fassung vom 18. August 1976 mit den Änderungen vom 3. Dezember 1976 und 6. Juli 1979 (Bundesgesetzblatt I 1976 Seiten 2257, 3281 und 3617, 1979 Seite 949) in Verbindung mit § 3 Absatz 1 des Gesetzes über die Feststellung von Bauleitplänen und ihre Sicherung in der Fassung vom 4. April 1978 (Hamburgisches Gesetz- und Verordnungsblatt Seite 89) wird verordnet:

§ 1

(1) Der Bebauungsplan Groß Borstel 23 für den Geltungsbereich Lokstedter Damm — Schrödersweg — Holunderweg — Brödermannsweg (Bezirk Hamburg-Nord, Ortsteil 406) wird festgestellt.

(2) Das maßgebliche Stück des Bebauungsplans und die ihm beigegebene Begründung werden beim Staatsarchiv zu kostenfreier Einsicht für jedermann niedergelegt.

(3) Es wird auf folgendes hingewiesen:

1. Ein Abdruck des Plans und die Begründung können beim örtlich zuständigen Bezirksamt während der Dienststunden kostenfrei eingesehen werden. Soweit zusätzliche Abdrucke beim Bezirksamt vorhanden sind, können sie gegen Kostenerstattung erworben werden.
2. Wenn die in den §§ 39 j, 40 und 42 bis 44 des Bundesbaugesetzes bezeichneten Vermögensnachteile eingetreten sind, kann ein Entschädigungsberechtigter Entschädigung

verlangen. Er kann die Fälligkeit des Anspruchs dadurch herbeiführen, daß er die Leistung der Entschädigung schriftlich bei dem Entschädigungspflichtigen beantragt. Ein Entschädigungsanspruch erlischt, wenn nicht innerhalb von drei Jahren nach Ablauf des Kalenderjahres, in dem die in Satz 1 bezeichneten Vermögensnachteile eingetreten sind, die Fälligkeit des Anspruchs herbeigeführt wird.

3. Eine Verletzung von Verfahrens- oder Formvorschriften des Bundesbaugesetzes bei der Aufstellung des Bebauungsplans ist unbeachtlich, wenn sie nicht schriftlich innerhalb eines Jahres seit dem Inkrafttreten des Bebauungsplans gegenüber dem örtlich zuständigen Bezirksamt geltend gemacht worden ist; der Sachverhalt, der die Verletzung begründen soll, ist darzulegen. Satz 1 gilt nicht, wenn die Vorschriften über die Verkündung verletzt worden sind.

§ 2

Für das Plangebiet werden die bisher bestehenden Bebauungspläne aufgehoben.

Gegeben in der Versammlung des Senats,

Hamburg, den 22. Juli 1980.