

# DURCHFÜHRUNGSPLAN






AUF GRUND DES AUFBAUGESETZES IN DER FASSUNG VOM 12. APRIL 1957

Plan Nr. **D 333**











BEZIRK: ALTONA STADTHEIL: ALTONA-ALTSTADT

PLANBEZIRK: EHRENBERGSTRASSE-JESSENSTRASSE-FUNKSTRASSE-MÖRKENSTRASSE




LP4




-  Umgrenzung des Planbezirks
-  Bodenordnungsgebiet
-  Straßenlinien
-  Baulinien
-  Begrenzungslinien

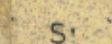
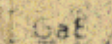
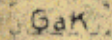
Flächen öffentlicher Nutzung


- |   |   |                              |
|---|---|------------------------------|
|  |  | Straßenflächen               |
|  |  | Grün- und Erholungsflächen   |
|  |  | Wasserflächen                |
|  |  | Bahnanlagen                  |
|  |  | Flächen für besondere Zwecke |

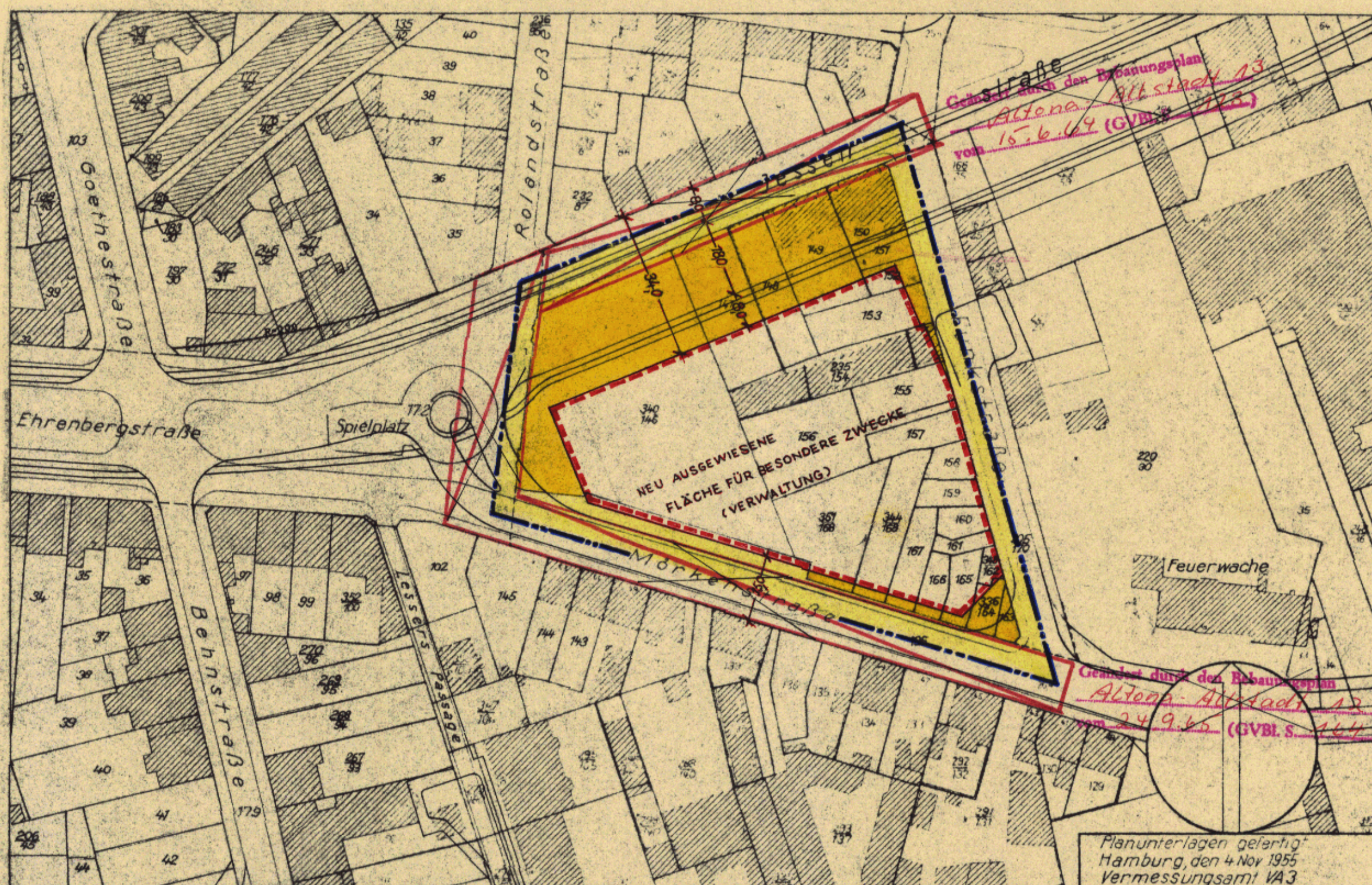
Flächen privater Nutzung

-  Wohngebiet
-  Mischgebiet gemäß Beupolizeiverordnung vom 8. Jun 1938
-  Geschäftsgebiet

-  Flächen für Läden
-  Durchfahrten
-  Arkaden bzw. Durchgänge

-  Einstellplätze mit Zusatz Gem. Gemeinschaftsanlagen gemäß § 10 der Reichsgaragenordnung
-  Erdgeschossige Garagen
-  Garagen unter Erdgleiche

-  Vorhandene Baulichkeiten



*X Irrtümlich eingetragen 8.10.68 146.*

Maßstab 1:1000

Die Übereinstimmung mit dem Original - Durchführungsplan wird bescheinigt.  
Hamburg, den **30. NOV. 1959**  
*[Signature]*  
Tech. Inspektor

Aufgestellt: Hamburg, den \_\_\_\_\_  
Baubehörde  
Landesplanungsamt Tiefbauamt

Öffentlich ausgelegt vom \_\_\_\_\_ bis \_\_\_\_\_  
beim Bezirksbauamt  
Stadtplanungsabteilung

Festgestellt durch Gesetz vom **16. NOV. 1959**  
(GVBl. 1959 Seite 112)  
In Kraft getreten am **26. NOV. 1959**

zugestimmt:  
Landesplanungsausschuß am \_\_\_\_\_  
Bezirksausschuß am \_\_\_\_\_  
Baudeputation am \_\_\_\_\_

*Mp. 5093*



Erläuterungen zum Durchführungsplan D 333

Bezirk Altona, Stadtteil Altona-Altstadt  
Planbezirk Ehrenbergstraße - Jessenstraße - Funkstraße -  
Mörkenstraße

1. Vorbemerkung

Der Planbezirk liegt im Gebiet von Neu-Altona. Der größte Teil der Grundstücke ist als Fläche für besondere Zwecke (Verwaltung) vorgesehen. Die übrigen Flächen werden für die Verbreiterung der Jessenstraße und der Mörkenstraße benötigt.

2. Maßnahmen zur Ordnung von Grund und Boden

Für öffentliche Zwecke müssen sämtliche Grundstücke des Planbezirks an die Freie und Hansestadt Hamburg übereignet werden. Erforderlichenfalls können die Flächen zugunsten der Freien und Hansestadt Hamburg enteignet werden.

Freie und Hansestadt Hamburg  
Stadtentwicklungsbehörde  
LP23/P Plankammer ZWG II 0113  
Altona, Steinweg 7 - 20089 Hamburg  
Telefon 33 04 32 02/32 93  
BN. 0.41-32 02/32 93

Die Übereinstimmung mit dem  
Original wird bescheinigt.

Hamburg, den -1. DEZ. 1959.

Heinrich  
Technischer Inspektor