

DURCHFÜHRUNGSPLAN
GEMÄSS §§ 10 UND 11 DES GESETZES ÜBER DEN AUFBAU DER HANSESTADT HAMBURG
VOM 11. APRIL 1949
 BEZIRK HAMBURG NORD STADTHEIL BARMBEK SÜD ORTSTEIL 422 UND 423
 PLANBEZIRK von ESSEN-STRASSE - DEHNHAIDE - FRIEDRICHSBERGER STRASSE - AMSELSTRASSE

Freie und Hansestadt Hamburg
 Baubehörde
 Landesplanungsamt
 Stadthausbrücke 6, 2 Hamburg 36,
 Ruf

Plan Nr. D 257
 26. JAN. 1957

Archiv

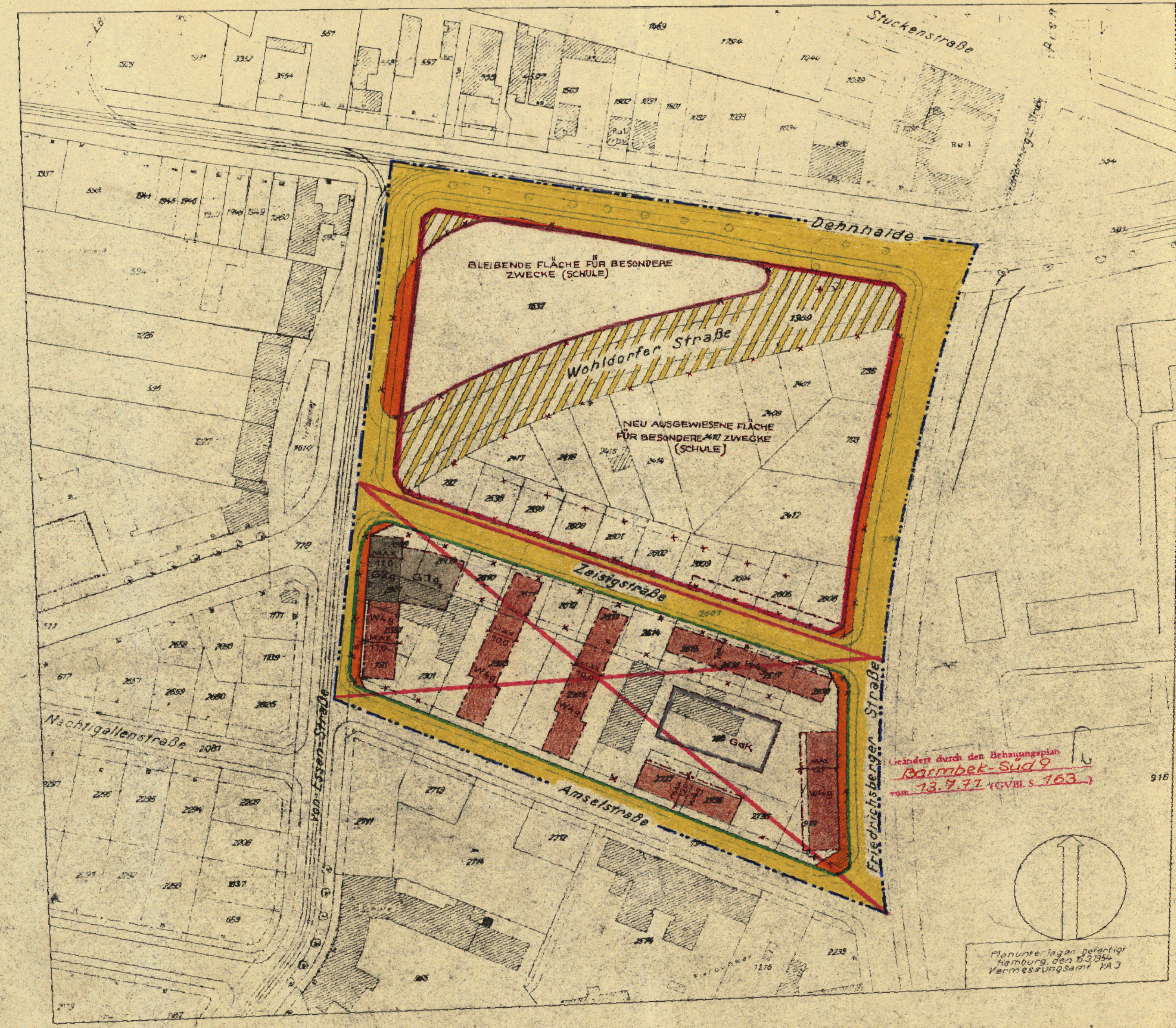
LP 3

- Umgrenzung des Durchführungsplanes
- Flächen öffentlicher Nutzung**
- bleibende Straßenflächen
 - aufgehobene Straßenflächen
 - neu ausgewiesene Straßenflächen
 - Fahrbahnen
 - Radfahrwege
 - Bürgersteige
 - bleibende Bahnanlagen
 - aufgehobene Bahnanlagen
 - neu ausgewiesene Bahnanlagen
 - bleibende Straßenbahnen
 - aufgehobene Straßenbahnen
 - neu ausgewiesene Straßenbahnen
 - bleibende Wasserflächen
 - aufgehobene Wasserflächen
 - neu ausgewiesene Wasserflächen
 - bleibende Erholungsflächen
 - aufgehobene Erholungsflächen
 - neu ausgewiesene Erholungsflächen
 - neu ausgewiesene Flächen für besondere Zwecke, resp. besondere Baubeschränkung
 - bleibende Flächen für besondere Zwecke
 - Landschaftsschutzgebiet
 - Denkmalschutz, resp. historisch wertvolle Bauwerke


- Flächen privater Nutzung**
- bebaubare Fläche mit Stufenbezeichnung nach der BPV vom 8.6.1936
- Bebauung
 - Wohngebiet
 - reines Wohngebiet - Verbot jeder Art gewerblicher Betriebe
 - Mischgebiet
 - Geschäftsgebiet
 - Industriegebiet
 - besonderes Industriegebiet
 - Kleinsiedlungsgebiet
 - Außengebiet
 - Abstell- oder Parkplätze
 - Flächen für Einstellplätze od. Garagen
 - Flächen für Garagen im Keller
 - Flächen für Garagen im Erdgeschoß
 - Flächen für Läden
 - vorhandene Baulichkeiten
 - Durchfahrten oder Durchgänge
 - Arkaden
 - Zufahrtswege gem § 24 BPV
 - Hof- und Vorgartenflächen

- Maßnahmen zur Ordnung des Grund und Bodens**
- Grenzausgleich
 - Umlegung
 - Zusammenlegung

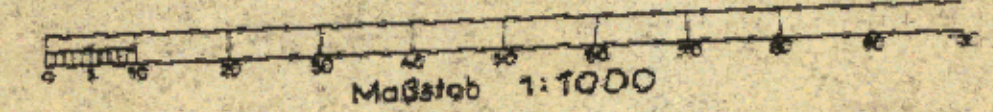
- Straßen- und Baulinien**
- bleibende Straßen-, Kanal- oder Uferlinie
 - aufgehobene Straßen-, Kanal- oder Uferlinie
 - neue Straßen-, Kanal- oder Uferlinie
 - bleibende Baulinie
 - aufgehobene Baulinie
 - neue Baulinie



Ändert durch den Bebauungsplan
 Barmbek-Süd 9
 vom 13.8.71 (VIII S. 163)



2657
 Freie und Hansestadt Hamburg
 Baubehörde
 Landesplanungsamt
 Hamburg 36, Stadthausbrücke 6
 Ruf 34 10 06



Aufgestellt Hamburg den _____
 Baubehörde
 Landesplanungsamt Tiefbauamt

Entworfen ausgelegt vom _____ bis _____
 beim Bezirksbauamt _____ Stadtplanungsabteilung

Nach Genehmigung durch die Bürgerschaft festgesetzt
 in der Sitzung des Senats am _____

In Kraft getreten am
 (SVOB 195 S. 163)

Zugestimmt
 Landesplanungsausschuß am _____
 Bezirksausschuß am _____
 Bauausschuß am _____

Der Protokollführer des Senats

26.2.57