

DURCHFÜHRUNGSPLAN · D 24A/1






ZUR ÄNDERUNG DES DURCHFÜHRUNGSPLANES D 24A













Plan Nr. **D24A/1**
















BEZIRK HAMBURG-NORD STADTTEIL BARMBEK-SÜD

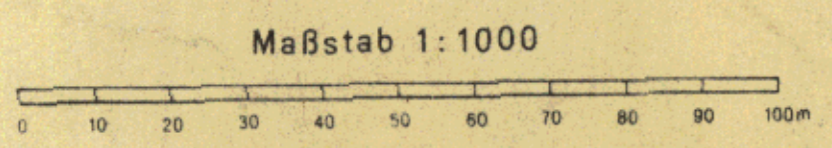
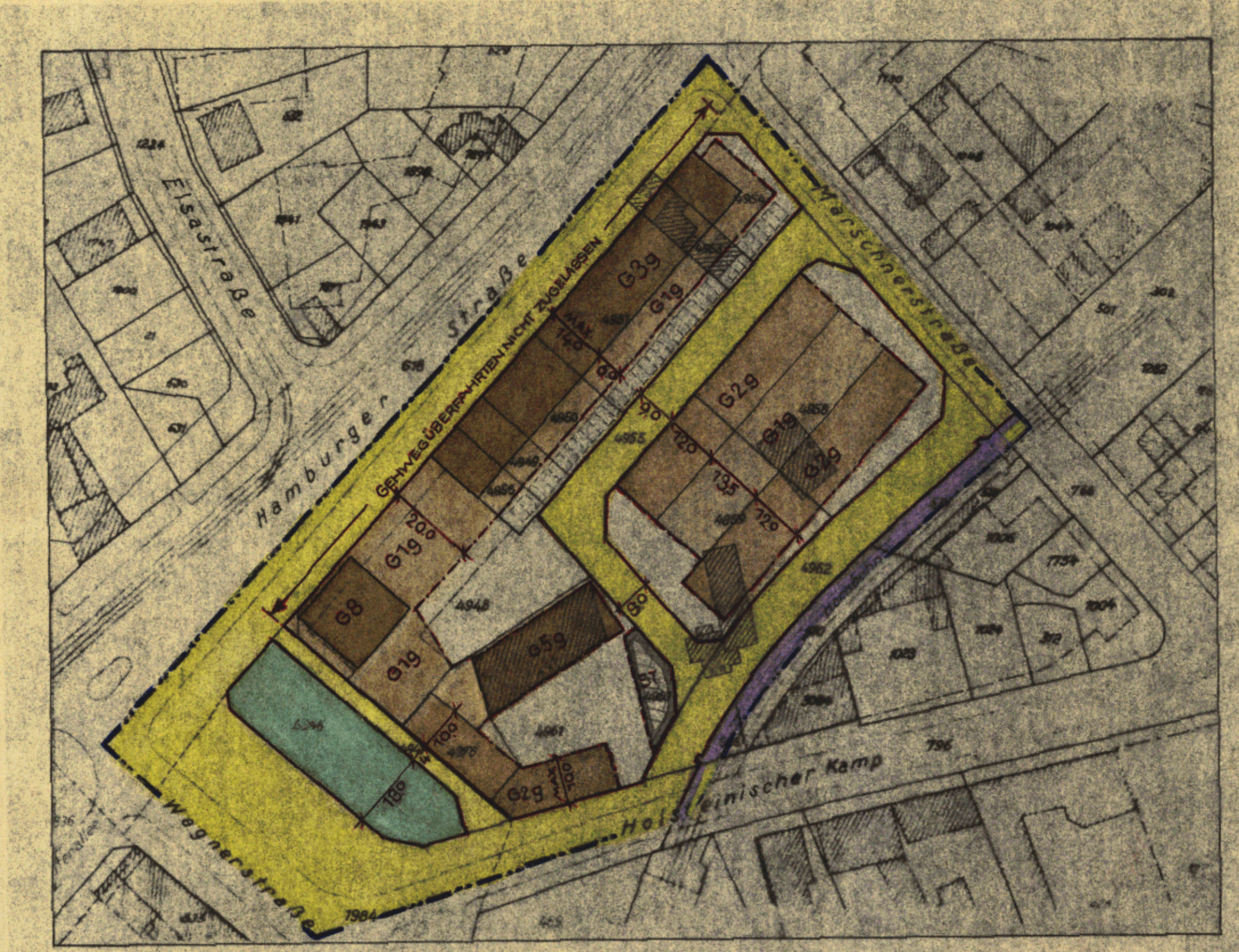
PLANBEZIRK HAMBURGER STRASSE - MARSCHNERSTRASSE - BAHNANLAGEN
HOLSTEINISCHER KAMP - WAGNERSTRASSE

LP 4

-  Umgrenzung des Änderungsgebietes
-  Bodenordnungsgebiet
-  Straßenlinien
-  Baulinien
-  Begrenzungslinien

- Flächen öffentlicher Nutzung
- | | | |
|---|--|------------------------------|
|  bleibende |  neue | |
|  |  | Straßenflächen |
|  |  | Grün- und Erholungsflächen |
|  |  | Wasserflächen |
|  |  | Bahnanlagen |
|  |  | Flächen für besondere Zwecke |

- Flächen privater Nutzung
- | | | |
|---|-----------------|---|
|  | Wohngebiet | } gemäß Baupolizeiverordnung vom 8. Juni 1938 |
|  | Mischgebiet | |
|  | Geschäftsgebiet | |
|  | | |
|  | | |
|  | | |
|  | | |
|  | | |
|  | | |
|  | | |
|  | | |
|  | | |
|  | | |
|  | | |
|  | | |



Festgestellt durch Verordnung vom 25. APR. 1961
(GVBl. 1961 Seite 152)
In Kraft getreten am 9. MAI 1961

Die Übereinstimmung mit dem Original-Durchführungsplan wird bescheinigt.
Hamburg, den 15. MAI 1961
[Signature]
Techn. Inspektor

Archiv


Freie und Hansestadt Hamburg
Baubehörde
Landesplanungsamt
Hamburg 36, Stadthausbrücke 8
Tel. 34 10 08

Aufgestellt: Hamburg, den _____
Baubehörde
Landesplanungsamt Tiefbauamt

* Festgestellt durch Rechtsverordnung des Senats vom _____
als maßgebliches Stück des Durchführungsplanes

In Kraft getreten am _____
(GVBl. 19____ Seite ____)

Der Protokollführer des Senats



Planunterlagen gefertigt
Hamburg, den 20. Jan 1961
Vermessungsamt VA3