

DURCHFÜHRUNGSPLAN

GEMÄSS §§ 10 UND 11 DES GESETZES ÜBER DEN AUFBAU DER HANSESTADT HAMBURG VOM 11. APRIL 1949

BEZIRK: WANDSBEK ORTSTEIL: 503 PLANBEZIRK: RUCKTESCHELLWEG - WANDSBEKER CH. - ROSSBERG - PAPIENSTR., STADTEIL: EILBEK

LP 3

W

Umgrenzung des Durchführungsplanes

Flächen öffentlicher Nutzung

- bleibende Straßenflächen
- aufgehobene Straßenflächen
- neu ausgewiesene Straßenflä.
- Fahrbahnen
- Radfahrwege
- Bürgersteige
- bleibende Bahnanlagen
- aufgehobene Bahnanlagen
- neu ausgewiesene Bahnanlagen
- bleibende Straßenbahnen
- aufgehobene Straßenbahnen
- neu ausgewiesene Straßenbahnen
- bleibende Wasserflächen
- aufgehobene Wasserflächen
- neu ausgewiesene Wasserflächen
- bleibende Erholungsflächen
- aufgehobene Erholungsflächen
- neu ausgewiesene Erholungsfläche
- neu ausgewiesene Flächen für besondere Zwecke
- bleibende Flächen für besondere Zwecke
- Landschaftsschutzgebiet
- Denkmalschutz, resp. histor. wertvolle Bauwerke

Flächen privater Nutzung

- bebaubare Fläche mit Stufenbezeichnung nach der BPV vom 8.6.1938
- Bebauung bedingt möglich
- Wohngebiet
- (W) reines Wohngebiet - Verbot jeder Art gewerblicher Betriebe
- Mischgebiet
- Geschäftsgebiet
- Industriegebiet
- (J) besonderes Industriegebiet
- Kleinsiedlungsgebiet
- Außengebiet
- P Abstell- oder Parkplätze
- G₀ Flächen f. Einstellplätze od. Garagen
- G₁ Flächen für Garagen im Keller
- G₂ Flächen für Garagen im Erdgeschoß
- L Flächen für Läden
- 3/3 bleibende Bauwerke - mit Geschößzahl
- zu befüllende Bauwerke
- Durchfahrten oder Durchgänge
- Arkaden
- Zufahrtswege gem. § 24 BPV oder § 15 des Bebauungsplangesetzes
- Hof- und Vorgartenflächen

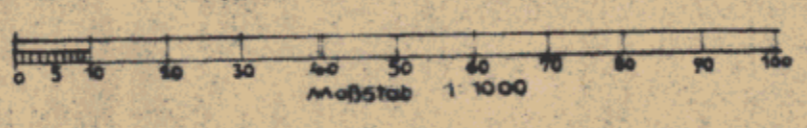
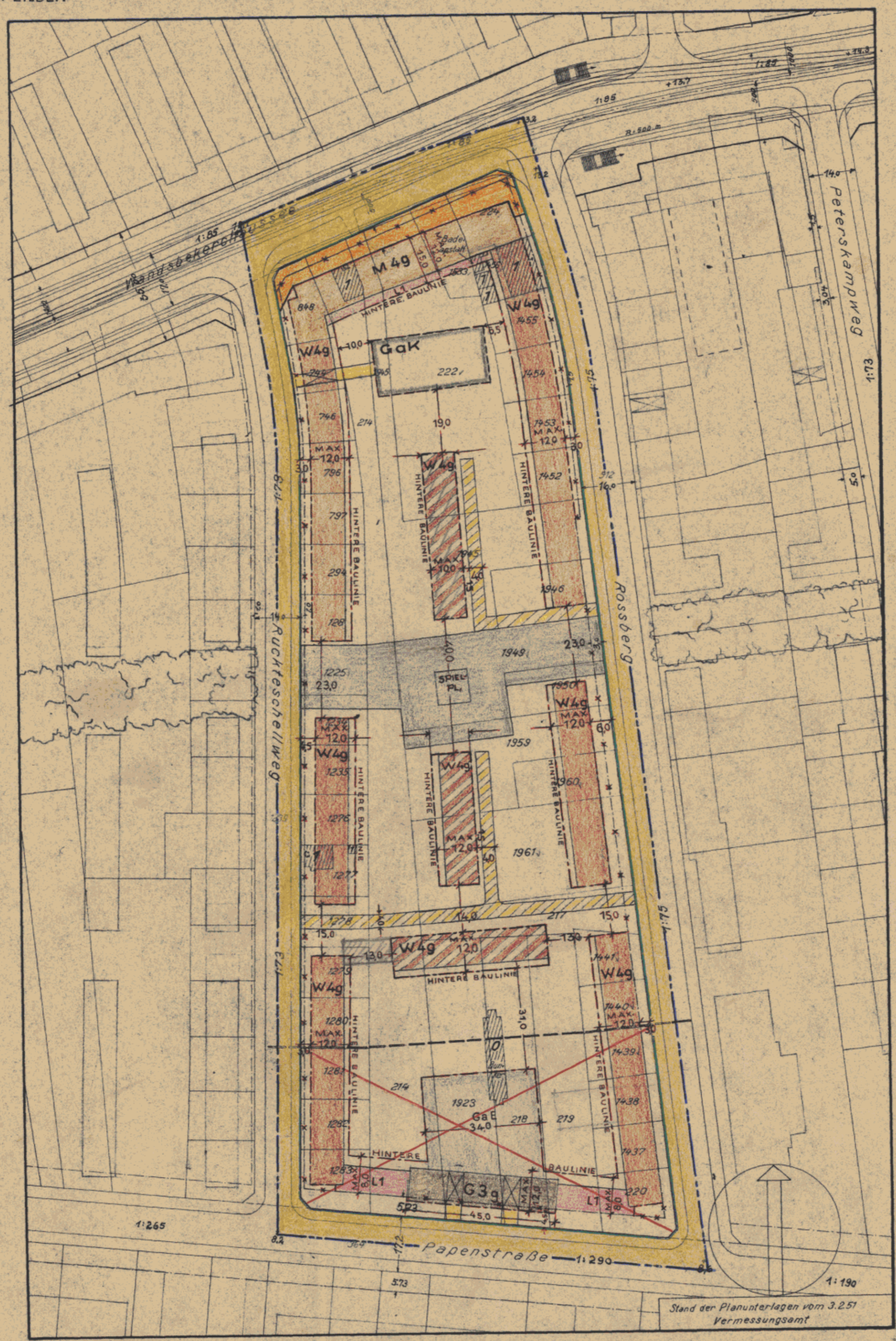
Maßnahmen zur Ordnung des Grund und Bodens

- Grenzausgleich
- Umlegung und Zusammenlegung

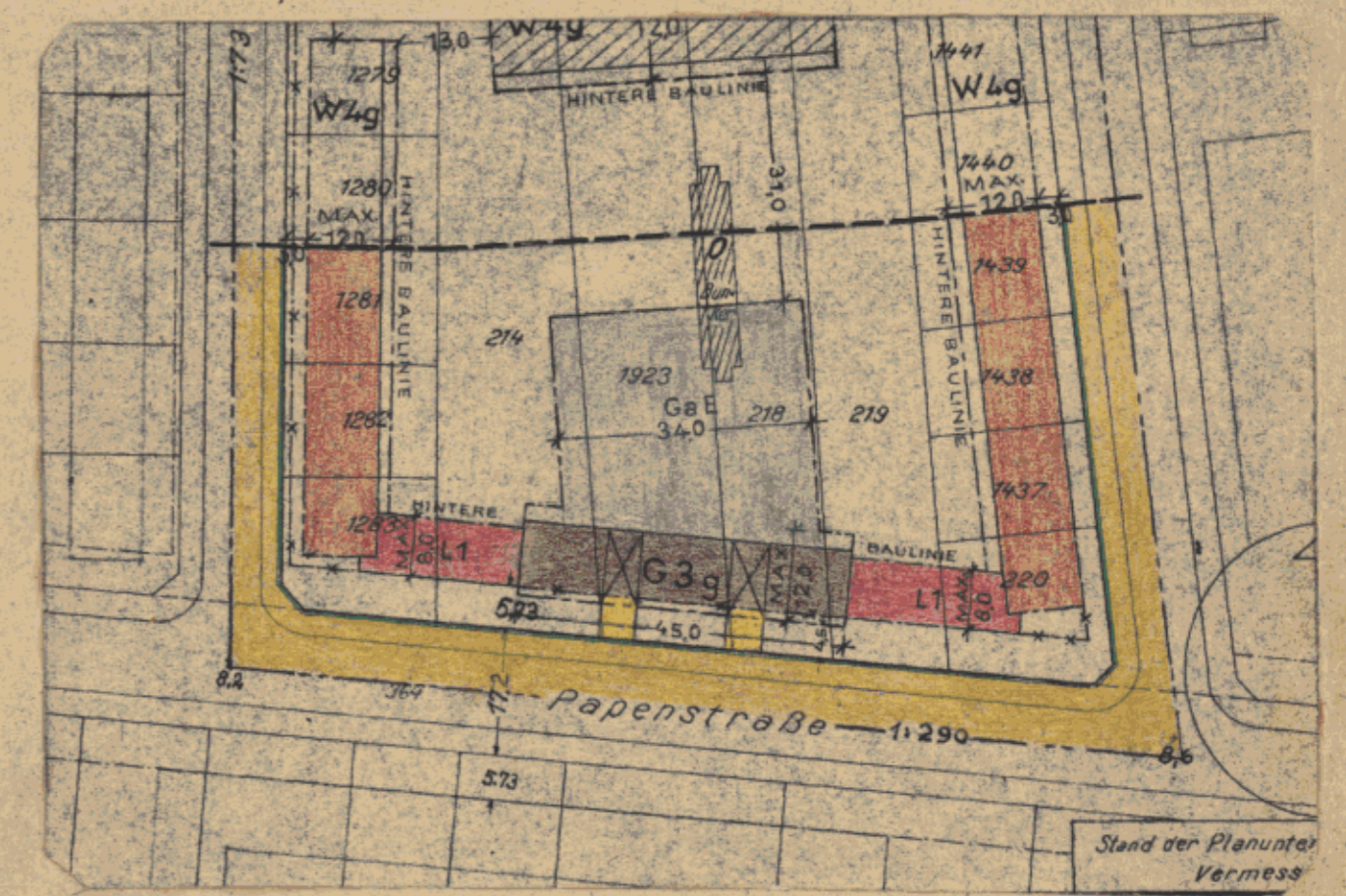
Straßen- und Baulinien

- bleibende Straßen-, Kanal- od. Uferlinie
- aufgehobene Straßen- od. Kanal- od. Uferlinie
- neue Straßen-, od. Kanal-, od. Uferlinie
- bleibende Baulinie
- aufgehobene Baulinie
- neue Baulinie

Die Übereinstimmung mit dem Original wird bescheinigt.
Hamburg, den 19.12.52
Krahn
Techn. Inspektor



Bearbeitung von sicherheitsrechtlichen Fortsetzungen



Hamburg, den ... 1957

Überarbeitet

Entworfen Hamburg, den 7.6.1951
Baubehörde
Landesplanungsamt Tiefbauamt

Unter Mitwirkung der Deputation für die Baubehörde beschlossen Baubehörde

Dieser Plan hat vom 10.2.1951 bis 22.8.1951 im Bezirksamte Wandsbek öffentlich auszuzeigen Hamburg den 22.8.1951

Gemäß § 11 des Gesetzes über den Aufbau der Hansestadt Hamburg vom 11.4.1949 nach Genehmigung durch die Bürgerschaft festgelegt in der Sitzung des Senats vom 11. NOVEMBER 1952

Archiv

GEZ. I.V. OCKERT
OBERBAURAT

GEZ. I.A. SILL/ST.
OBERBAURAT

GEZ. KLAAS
i. V. Lt. Reg. Direktor

GEZ. MÜLLER
OBERREGIERUNGSRAT
Der Leiter des Bezirksamtes

GEZ. BERTRAM
Als Protokollführer des Senats