

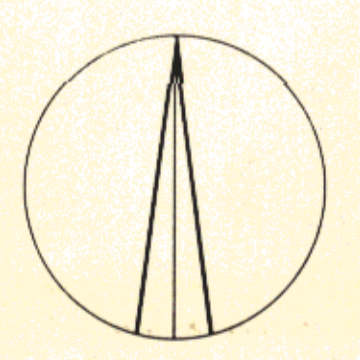
- GRENZE DES RÄUMLICHEN GELTUNGSBEREICHES DES BEBAUUNGSPLANES
- STRASSENBEGRÄNZUNGSLINIE
- STRASSENVERKEHRSFÄCHEN
- BRÜCKEN
- STRASSENHÖHEN IN METERN BEZOGEN AUF NN z. B. 0 + 4,73
- NACHRICHTLICHE ÜBERNAHMEN UND KENNZEICHNUNG
- HÖHENGLEICHE KREUZUNG STRASSE - BAHNANLAGEN
- VORHANDENE WASSERFLÄCHEN
- VORHANDENE BAUTEN

ORTSUMGEHUNG BERGEDORF

(MARSCHENLINIE (NEU))

Geändert durch den Bebauungsplan BERGEDORF 73 vom 15.11.89 (GVBl. S. 223)

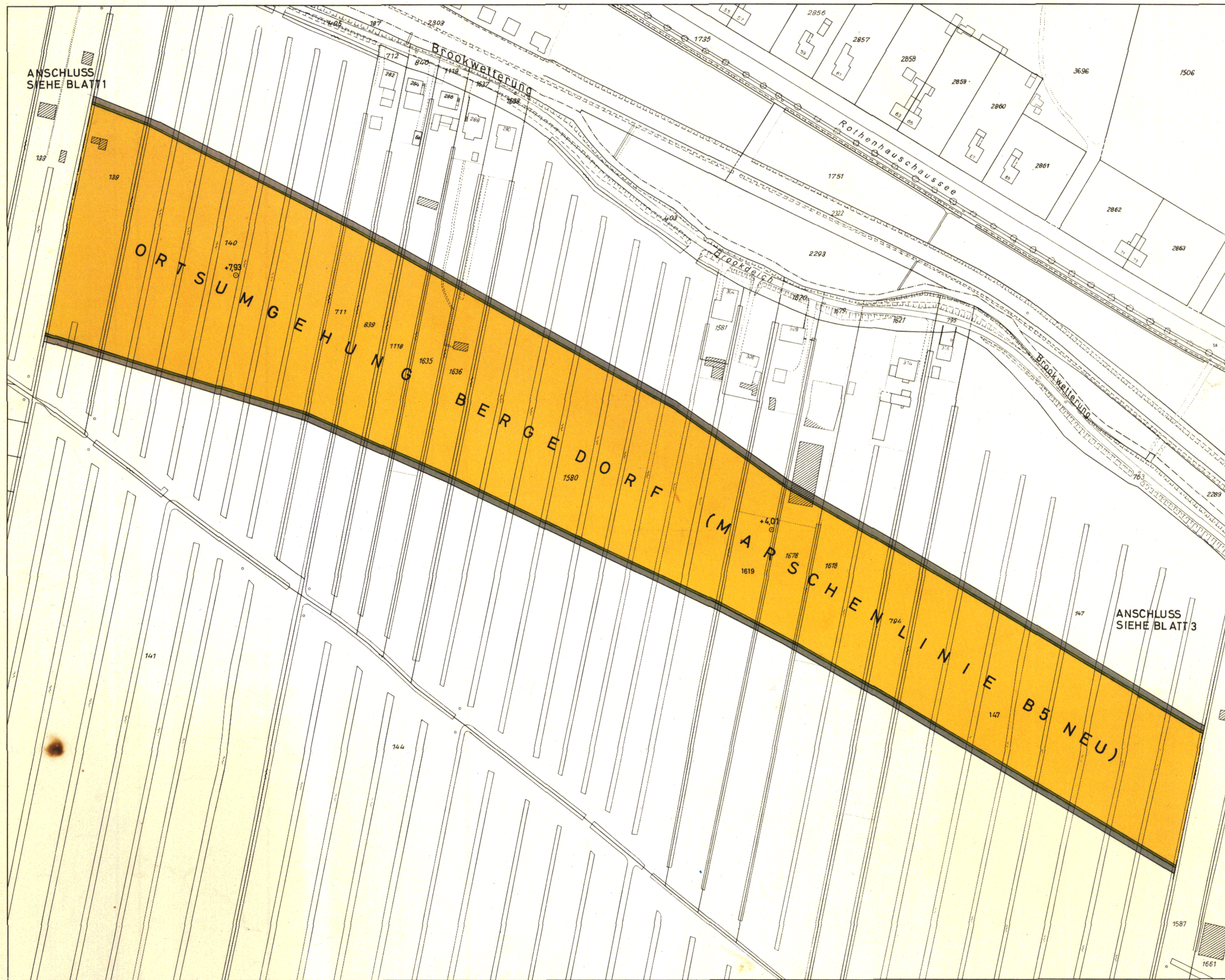
ANSCHLUSS SIEHE BLATT 2



1:1000 Festgestellt durch Verordnung vom 25. August 1970

FREIE UND HANSESTADT HAMBURG
BEBAUUNGSPLAN
 BERGEDORF 47 / CURSLACK 4 / ALTENGAMME 4
 4 BLÄTTER BLATT 1
 BEZIRK BERGEDORF ORTSTEILE 603
604
605

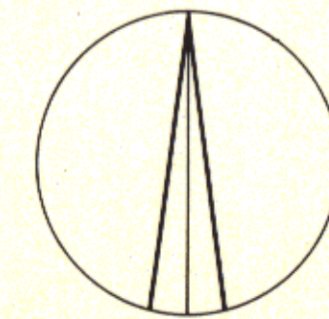
BEBAUUNGSPLAN BERGEDORF 47
CURLACK 4
ALTENGAMME 4
BLATT 2



- GRENZE DES RÄUMLICHEN GELTUNGSBEREICHES DES BEBAUUNGSPLANES
- STRASSENBEGRENZUNGSLINIE
- STRASSENVERKEHRSFLÄCHEN
- BRÜCKEN
- STRASSENHÖHEN IN METERN BEZOGEN AUF NN z.B. 0 +4,73
- NACHRICHTLICHE ÜBERNAHMEN UND KENNZEICHNUNGEN
- HÖHENGLEICHE KREUZUNG STRASSE - BAHNANLAGEN
- VORHANDENE WASSERFLÄCHEN
- VORHANDENE BAUTEN

ANSCHLUSS SIEHE BLATT 1

ANSCHLUSS SIEHE BLATT 3



1 : 1000 Festgestellt durch Verordnung vom 25. August 1970

FREIE UND HANSESTADT HAMBURG

BEBAUUNGSPLAN AUFGRUND DES BUNDESBAUSETZES VOM 23. JUNI 1960 (BGBl. S. 341)

BERGEDORF 47 / CURLACK 4 / ALTENGAMME 4
4 BLÄTTER BLATT 2

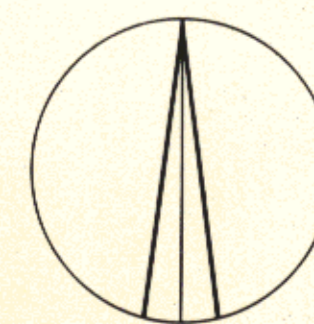
BEZIRK BERGEDORF ORTSTEILE 603, 604, 605



- GRENZE DES RÄUMLICHEN GELTUNGSBEREICHES DES BEBAUUNGSPLANES
- STRASSENBEGRÄNZUNGSLINIE
- STRASSENVERKEHRSFLÄCHEN
- BRÜCKEN
- STRASSENHÖHEN IN METERN BEZOGEN AUF NN z. B. 0 + 4,73
- NACHRICHTLICHE ÜBERNAHMEN UND KENNZEICHNUNGEN
- HÖHENGLEICHE KREUZUNG STRASSE - BAHNANLAGEN
- VORHANDENE WASSERFLÄCHEN
- VORHANDENE BAUTEN

ANSCHLUSS
SIEHE BLATT 2

ANSCHLUSS
SIEHE BLATT 4



1:1000 Festgestellt durch Verordnung vom 25. August 1970

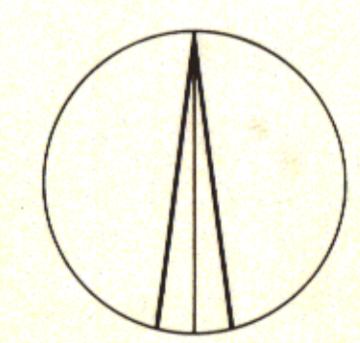
FREIE UND HANSESTADT HAMBURG
 BEBAUUNGSPLAN AUF GRUND DES BUNDESBAUVERORDNUNGS
 VOM 22. JUNI 1960 (BGBL. S. 341)
 BERGEDORF 47 / CURSLACK 4 / ALTENGAMME 4
 4 BLÄTTER BLATT 3
 BEZIRK BERGEDORF ORTSTEILE 603
 604
 605

BEBAUUNGSPLAN BERGEDORF 47
CURLACK 4
ALTENGAMME 4

BLATT 4



- GRENZE DES RÄUMLICHEN GELTUNGSBEREICHES DES BEBAUUNGSPLANES
- STRASSENBEGRÄNZUNGSLINIE
- STRASSENVERKEHRSFLÄCHEN
- BRÜCKEN
- STRASSENHÖHEN IN METERN BEZOGEN AUF NN z.B. 0+4,73
- NACHRICHTLICHE ÜBERNAHMEN UND KENNZEICHNUNGEN
- HÖHENGLEICHE KREUZUNG STRASSE - BAHNANLAGEN
- VORHANDENE WASSERFLÄCHEN
- VORHANDENE BAUTEN



1:1000 Festgestellt durch Verordnung vom 25. August 1970

FREIE UND HANSESTADT HAMBURG

BEBAUUNGSPLAN AUF GRUND DES BUNDESBAUGESETZES VOM 23. JUNI 1960 (BGBl. S. 341)

BERGEDORF 47 / CURLACK 4 / ALTENGAMME 4

4 BLÄTTER **BLATT 4**

BEZIRK BERGEDORF ORTSTEILE 603
604
605

Verordnung
über den Bebauungsplan Bergedorf 47 / Curslack 4 / Altengamme 4

Vom 25. August 1970

Auf Grund des § 10 des Bundesbaugesetzes vom 23. Juni 1960 (Bundesgesetzblatt I Seite 341) in Verbindung mit § 2 Absatz 1 des Gesetzes über die Feststellung von Bauleitplänen und ihre Sicherung vom 3. Juli 1961 (Hamburgisches Gesetz- und Verordnungsblatt Seite 232) wird verordnet:

Einziges Paragraph

(1) Der Bebauungsplan Bergedorf 47 / Curslack 4 / Altengamme 4 für den Geltungsbereich Ortsumgehung Bergedorf zwischen dem westlich der Straße Pollhof belegenden Flurstück 3056 der Gemarkung Bergedorf und der Landesgrenze über die Flurstücke 3056, 3066 (Pollhof), 3059, 2953 (Lampeland), 3892, 3742, 3261, 2957, 3837, 2954 (Boldtstraße), 3282 bis 3284, 2968, 2966, 3631, 3189 bis 3191, 3194, 3195, 3439, 3200, 3202, 3204, 3207, 3607, 3606 und 3209 der Gemarkung

Bergedorf, 381 (Curslack Heerweg), 131, 1682, 1452, 641, 133, 139, 140, 711, 839, 1118, 1635, 1636, 1580, 1619, 1678, 1618, 794, 147, 1587, 1661, 1591, 1590, 152, 153 sowie 196, 181 und 46 (Brookdeich), 1622, 187 und 1623 der Gemarkung Curslack, 2291, 3628 (Speckenweg), 2323, 3866, 2292 und 2325 der Gemarkung Bergedorf, 576, 1636, 980, 978, 977, 18, 1093 (Horster Damm), 1798, 1 bis 3, 6, 8, 9, 11, 13, 14, 16, 27, 1636 und 28 der Gemarkung Altengamme (Bezirk Bergedorf, Ortsteile 603, 604 und 605) wird festgestellt.

(2) Das maßgebliche Stück des Bebauungsplans wird beim Staatsarchiv zu kostenfreier Einsicht für jedermann niedergelegt. Ein Abdruck des Plans kann beim örtlich zuständigen Bezirksamt kostenfrei eingesehen werden. Soweit zusätzliche Abdrucke beim Bezirksamt zur Verfügung stehen, können sie gegen Kostenerstattung erworben werden.

Gegeben in der Versammlung des Senats,

Hamburg, den 25. August 1970.