







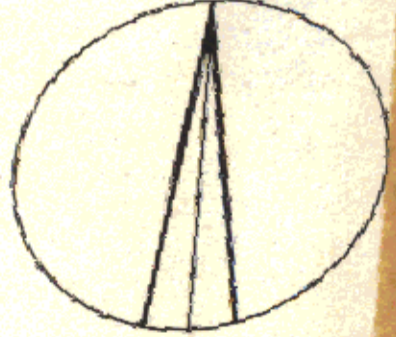


- GRENZE DES RÄUMLICHEN GELTUNGSBEREICHES
DES BEBAUUNGSPLANES 
- BAUGRENZE 
- STRASSENBEGRENZUNGSLINIE -
BEGRENZUNG SONSTIGER VERKEHRSFLÄCHEN 
- INDUSTRIEGEBIETE 
- GRUNDFLÄCHENZAHL z.B. GRZ 0,7
- BAUMASSENAHL z.B. BMZ 90
- TRAUFHÖHE
- ALS HÖCHSTGRENZE z.B. TRH 16,0m
- STRASSENVERKEHRSFLÄCHEN 
- NACHRICHTLICHE ÜBERNAHMEN
UND KENNZEICHNUNGEN
- OBERIRDISCHE BAHNANLAGEN 
- HÖHENGLEICHE KREUZUNG
STRASSE - BAHNANLAGEN 
- VORHANDENE BAUTEN 

GI
GRZ 0,7
BMZ 9,0
TRH 16,0m



Festgestellt durch Verordnung vom 3. Juni 1969

1 : 1000

FREIE UND HANSESTADT HAMBURG
BEBAUUNGSPLAN
 BAHRENFELD 29
 BEZIRK ALTONA
 ORTSTEIL 214

AUF GRUND DES BUNDESHAUSESETZES
VOM 23. JUNI 1960 (BGBl. I S. 341)

Druckdruck: Vermessungsamt Hamburg 1969

Feldvergleich vom Febr. 1969
Kataster- und Vermessungsamt
 Freie und Hansestadt Hamburg
 Baubehörde
 Landesvermessungsamt
 Hamburg 36, Stadthausstraße 8
 Ruf 34 10 08

Archiv Nr. 23377A

BAHRENFELD 29

29

HAMBURGISCHES GESETZ- UND VERORDNUNGSBLATT

TEIL I

Nr. 20

MONTAG, DEN 16. JUNI

1969

Tag	Inhalt	Seite
3. 6. 1969	Verordnung über den Bebauungsplan Bahrenfeld 29	99
3. 6. 1969	Verordnung über den Bebauungsplan Eißendorf 25	100
3. 6. 1969	Verordnung zur Änderung der Verordnung über Feuerlöschmittel und tragbare oder ohne eigenen Kraftantrieb fahrbare Feuerlöschgeräte	100
3. 6. 1969	Verordnung zur Änderung der Gebührenordnung für das Sportwesen	101

Verordnung

über den Bebauungsplan Bahrenfeld 29

Vom 3. Juni 1969

Auf Grund des § 10 des Bundesbaugesetzes vom 23. Juni 1960 (Bundesgesetzblatt I Seite 341) in Verbindung mit § 2 des Gesetzes über die Feststellung von Bauleitplänen und ihre Sicherung vom 3. Juli 1961 (Hamburgisches Gesetz- und Verordnungsblatt Seite 232) wird verordnet:

Einziges Paragraph

(1) Der Bebauungsplan Bahrenfeld 29 für den Geltungsbereich Bahnanlagen — Rondenbarg — Südgrenze des Flurstücks 2479, in westlicher Richtung über das Flurstück 2375 der Gemarkung Ottensen (Bezirk Altona, Ortsteil 214) wird festgestellt.

(2) Das maßgebliche Stück des Bebauungsplans wird beim Staatsarchiv zu kostenfreier Einsicht für jedermann niedergelegt.

Gegeben in der Versammlung des Senats,

Hamburg, den 3. Juni 1969.