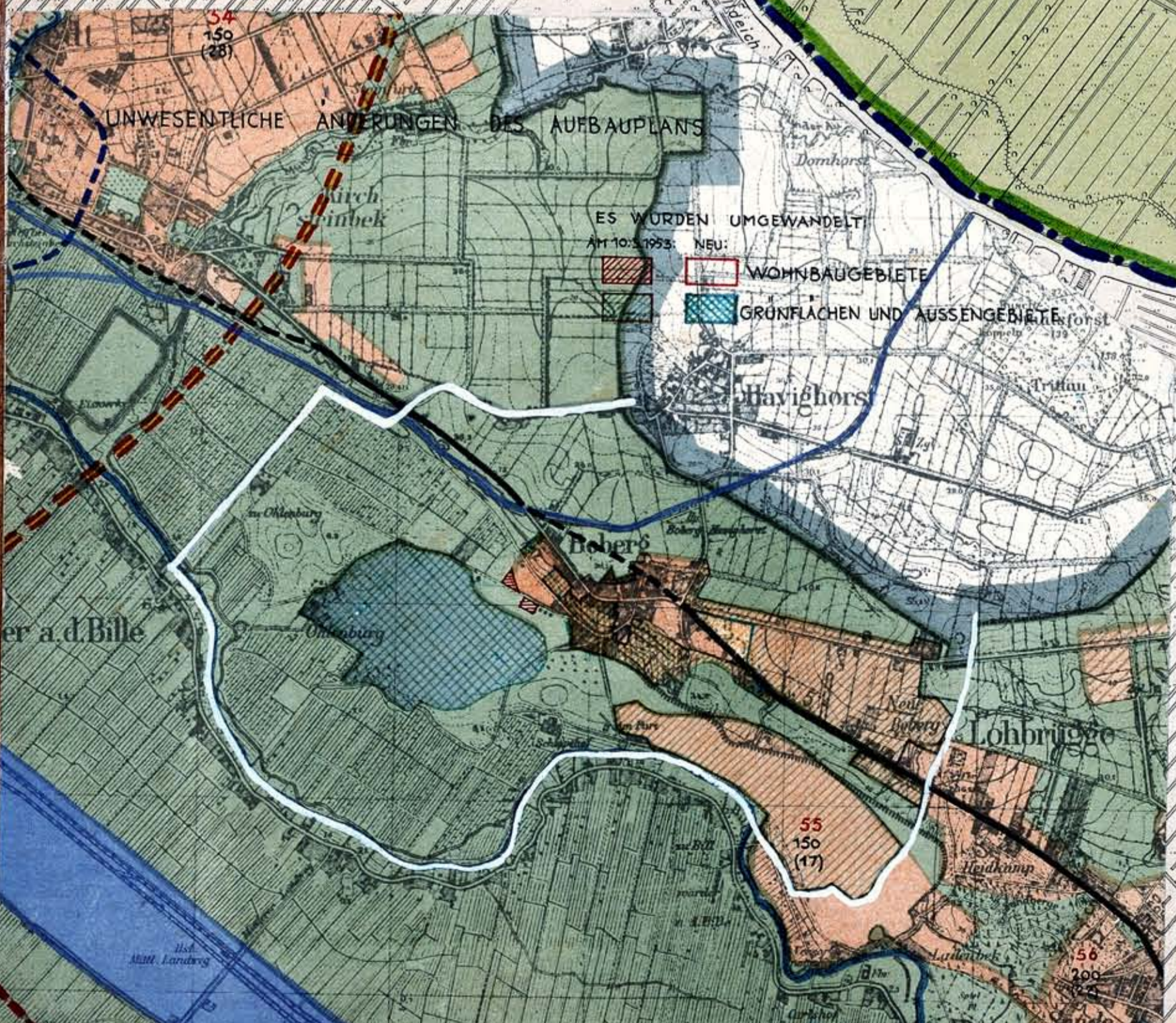
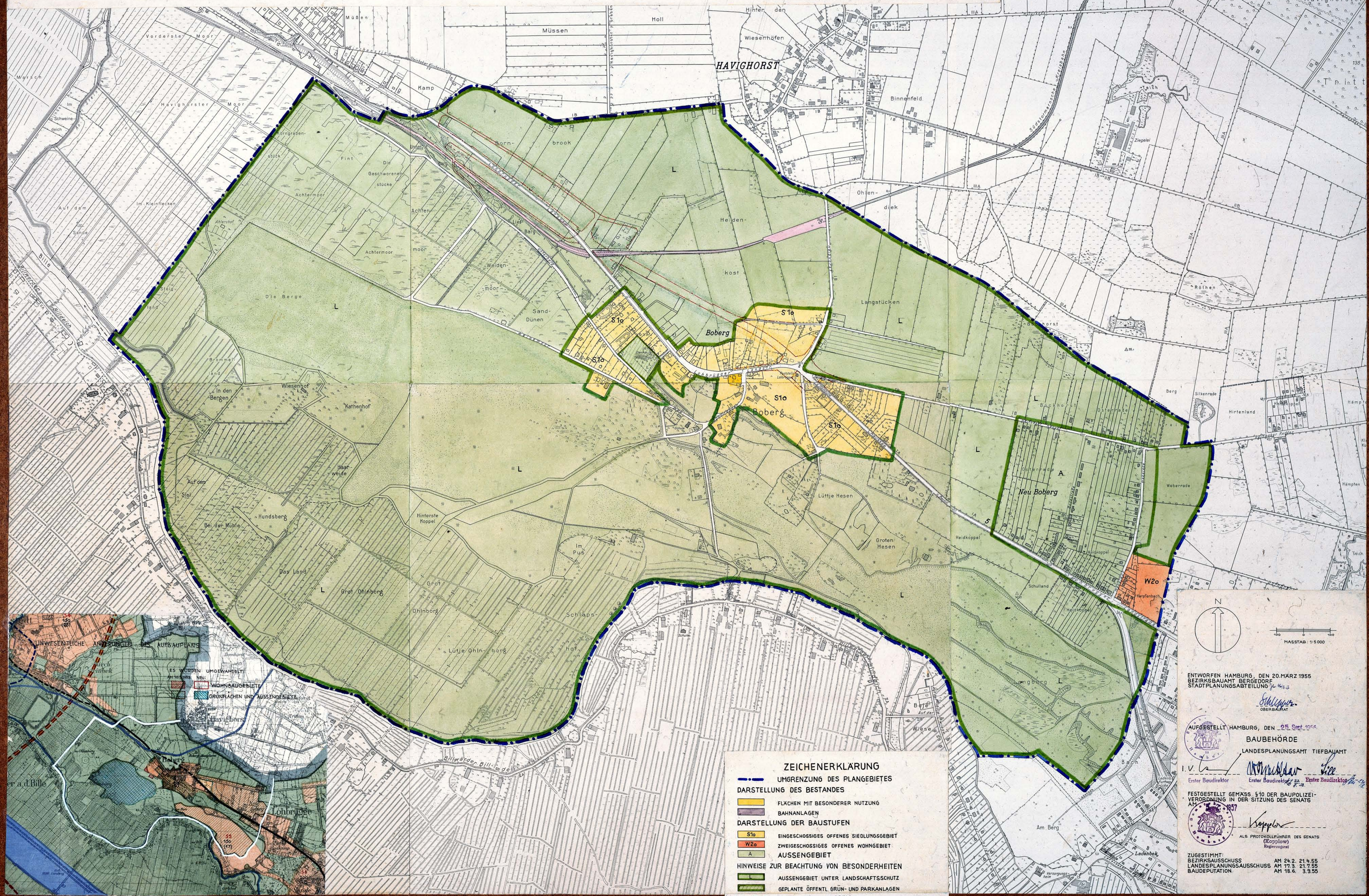


BAUSTUFENPLAN DER FREIEN UND HANSESTADT HAMBURG

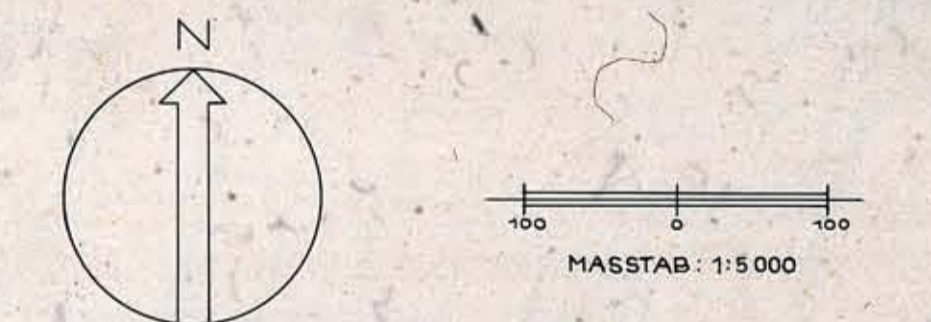
LOHBRÜGGE TEIL II (BOBERG)

B68



ZEICHENERKLÄRUNG

- UMGRENZUNG DES PLANGEBIETES
- DARSTELLUNG DES BESTANDES**
- FLÄCHEN MIT BESONDERER NUTZUNG
- BAHNANLAGEN
- DARSTELLUNG DER BAUSTUFEN**
- S10 EINGESCHOSSIGES OFFENES SIEDLUNGSGEBIET
- W20 ZWEIFLÜGELIGES OFFENES WOHNGEBIET
- A AUSSENGEBIET
- HINWEISE ZUR BEACHTUNG VON BESONDERHEITEN**
- AUSSENGEBIET UNTER LANDSCHAFTSSCHUTZ
- GEPLANTE ÖFFENTL. GRÜN- UND PARKANLAGEN
- GEPLANTE STRASSEN



ENTWORFEN HAMBURG, DEN 20. MÄRZ 1955
BEZIRKSBAUAMT BERGEDORF
STADTPLANUNGSABTEILUNG

AUFGESTELLT HAMBURG, DEN 25. APRIL 1955
BAUBEHÖRDE
LANDESPLANUNGSAMT TIEFBAUAMT

FESTGESTELLT GEMÄSS § 10 DER BAUPOLIZEI-VERORDNUNG IN DER SITZUNG DES SENATS AM 17.3.1955

ZUGESTIMMT: BEZIRKSBAUSCHUSS LANDESPLANUNGS-AUSSCHUSS AM 24.2.21.55 AM 17.3.21.7.55 BAUDEPUTATION AM 18.6.3.9.55