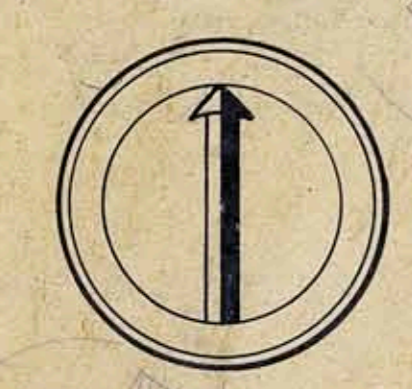


BAUSTUFENPLAN DER HANSESTADT HAMBURG INNENSTADT



MAßSTAB 1:2500

BAUBEHÖRDE HAMBURG
LANDESPLANUNGSAMT
HAMBURG, DEN 20. 9. 1952

OBERBAUDIREKTOR BAUDIREKTOR







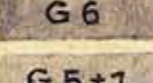

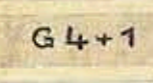







Nr. 221



ERNEUT FESTGESTELLT IN DER SITZUNG
DES SENATS AM 14. JANUAR 1955



Senat
RECHTSGEBUNG
PROTOKOLLFÜHRER
DES SENATS

- | | | | |
|---|--|---|--|
|  | 4-gesch. Wohngebiet Bevölkerungsdichte netto Baufäche E/ha 500 Grundst. mind.größe 250 qm |  | Gebäude öffentl. Art |
|  | 4-gesch. Mischgebiet (im Gebiet Reboisen, Brandende, Lilienstr. + 1 Staffelgeschoss) (1.50 m zurückgestaffelt) " 230 qm |  | Arkaden |
|  | 2-gesch. Wohngebiet |  | Baubeschränkung |
|  | 1-gesch. Wohngebiet |  | Für besondere Zwecke |
|  | 6-gesch. Geschäftsgebiet, Traufhöhe max. 22,0m " 275 qm |  | Grünfläche |
|  | 5-gesch. Geschäftsgebiet + 1 Staffelgeschoss. (1.50 m zurückgestaffelt) " 250 qm |  | Wasserfläche |
|  | 4-gesch. Geschäftsgebiet + 1 Staffelgeschoss. (1.50 m zurückgestaffelt) " 230 qm |  | Bahngelände |
|  | Fläche für die Bestimmungen der Binnen-Altverordnung vom 3. Mai 1944 gelten. Hoffflächen von jeglicher Bebauung freizuhalten. Traufhöhe und Baulinienabstand müssen mit § 11 Abs. 1, Spalte 7 u. 10 der BPV übereinstimmen. (BPV von 1939) |  | Perkplatz |
| | Festgestellte Durchführungspläne | | Für Hochgaragen vorgesehen |
| | | | Ordnungsflächen: Vor Neuordnung des Grund und Bodens nicht bebauungsfähig (gem. § 5,6 BPV) |

STADTPLANUNGSABTEILUNG HAMBURG-MITTE
HAMBURG, DEN 15. 9. 1951

OBERBAURAT

Landesplanungsamt Nr. 221
BAUDEPUTATION 30.6.51

10. Oktober 1952
Senat