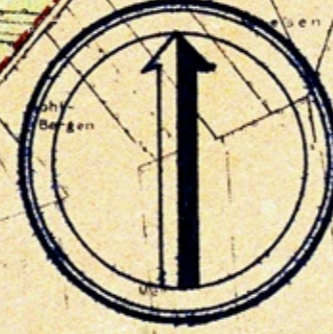


**BAUSTUFENPLAN
DER HANSESTADT HAMBURG
BILLSTEDT**

ZUGLEICH WIRTSCHAFTSPLAN
STADTPLANUNGSABT. MITTE
HAMBURG, DEN 20. 2. 51

ANTHON
OBERBAURAT



MASZTAB 1:10 000

BILLSTEDT

MASZTAB 1:5000

SIEME NACHARBLATT
RECHTS 1:5000

ERNEUT FESTGESTELLT IN DER
SITZUNG DES SENATS
AM 14. 11. 1955



Gemäß § 10 der Baupolizeiverordnung für die
Hansestadt Hamburg am 8. 6. 1938 aufgestellt
in der Sitzung des Senats am 2. 11. 1955

Fraenkel
BEREICHUNGSAUSSCHUSS
ALS PROTOKOLLFÜHRER DES SENATS

- | | | | | | |
|--|---|--|---|--|-----------------------------------|
| | 4-geschossiges Wohngebiet | | neues Friedhofsgelände | | Rad- und Wanderweg nach Bergedorf |
| | 3-geschossiges Wohngebiet | | 1-geschossiges, unter Landschaftsschutz stehendes Wohngebiet. Besondere baupflegerische Auflagen. | | |
| | 2-geschossiges Wohngebiet
Grundstücksmindestgröße 1600 qm | | für besondere Zwecke vorbehalten | | |
| | 1-geschossiges Wohngebiet
Wenn nicht besetzt,
Grundstücksmindestgröße 1000 qm | | Industriegelände | | |
| | 3-geschossiges Mischgebiet | | Gebäude öffentlicher Art | | |
| | 2-geschossiges Mischgebiet | | Wasserfläche | | |
| | 1-geschossiges Siedlungsgebiet
Grundstücksmindestgröße 1000 qm | | Bahngelände | | |
| | Grünfläche (Ausengebiet) | | Trümmerbahn | | |
| | unter Landschaftsschutz stehendes Außengebiet, Anbauverbot | | Ordnungsfläche. Hier darf erst nach Errichtung des Grund- und Bodens gebaut werden. | | |

BAUBEHÖRDE HAMBURG
LANDESPLANUNGSAMT
HAMBURG, DEN 1951

REFERAT FÜR AUFBAUPLANUNG

BAUAUSSCHUSS 29. 3. 1951
LANDESPLANUNGS-AUSSCHUSS 6. 4. 1951
ORTSAUSSCHUSS 4. 7. 1951
BEZIRKSAUSSCHUSS 17. 4. 1951
BAUREPRÄSENTATION 21. 4. 1951

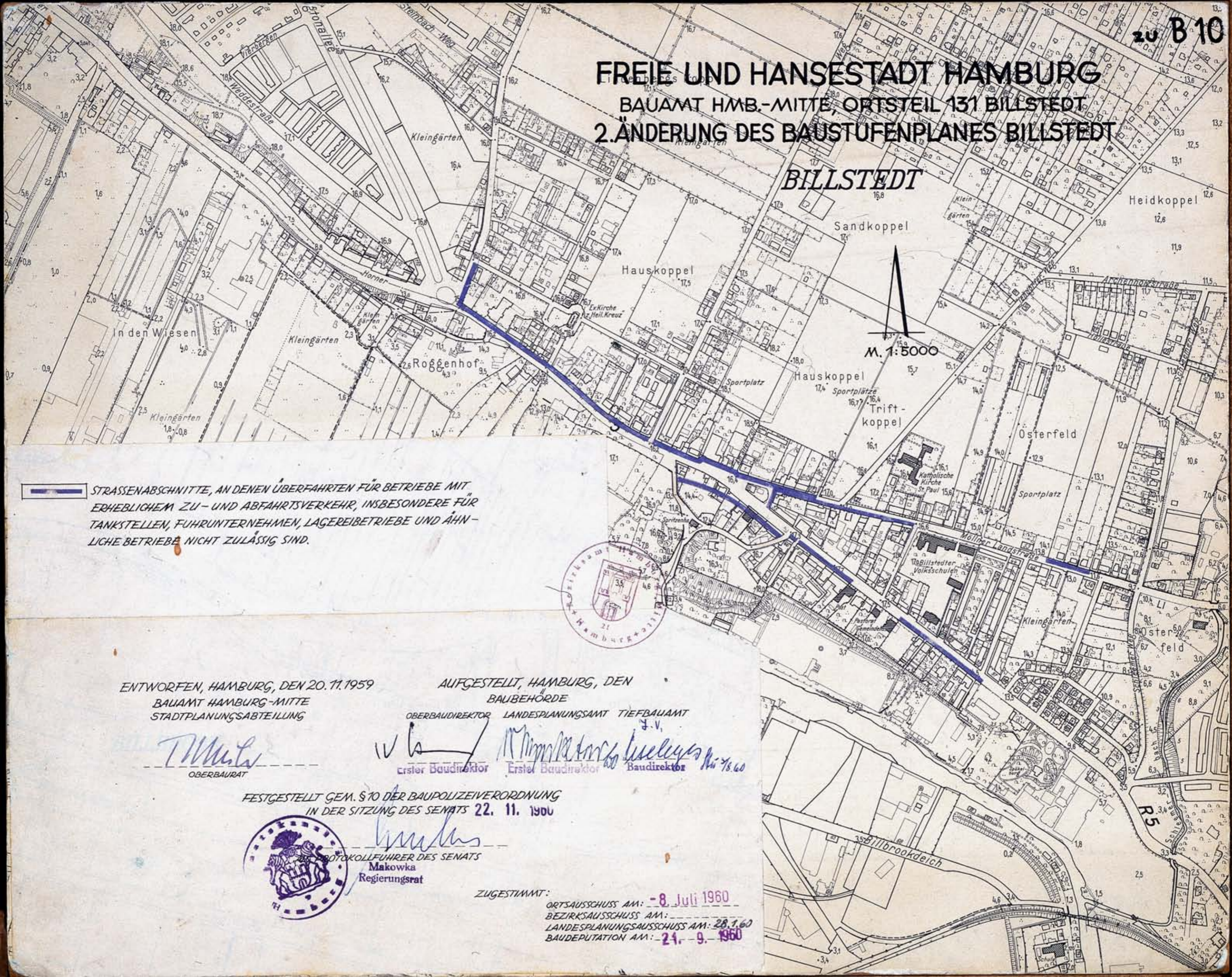
Nr. 209


Tec. 2. 2. 51

FREIE UND HANSESTADT HAMBURG

BAUAMT HMB.-MITTE, ORTSTEIL 131 BILLSTEDT
2.ÄNDERUNG DES BAUSTUFENPLANES BILLSTEDT

BILLSTEDT



 STRASSENABSCHNITTE, AN DENEN ÜBERFAHRTEN FÜR BETRIEBE MIT ERHEBLICHEM ZU- UND ABFAHRTSVERKEHR, INSBESONDERE FÜR TANKSTELLEN, FUHRUNTERNEHMEN, LAGEREIBETRIEBE UND ÄHNLICHE BETRIEBE NICHT ZULÄSSIG SIND.

ENTWORFEN, HAMBURG, DEN 20. 11. 1959
BAUAMT HAMBURG-MITTE
STADTPLANUNGSABTEILUNG


OBERBAURAT

AUFGESTELLT, HAMBURG, DEN
BAUBEHÖRDE

OBERBAUDIREKTOR LANDESPLANUNGSAMT TIEFBAUAMT
  
Erster Baudirektor Erster Baudirektor Baudirektor

FESTGESTELLT GEM. § 10 DER BAUPOLIZEIVERORDNUNG
IN DER SITZUNG DES SENATS 22. 11. 1960


PROTOKOLLFÜHRER DES SENATS
Makowka
Regierungsrat

ZUGESTIMMT:
ORTSAUSSCHUSS AM: -8. Juli 1960
BEZIRKSAUSSCHUSS AM:
LANDESPLANUNGSAMT AM: 28. 1. 60
BAUDEPUTATION AM: 24. 9. 1960