












ZUGLEICH WIRTSCHAFTSPLAN  
HAMBURG, DEN 27.10.52  
*Schleppner*  
BAURAT

-  GRÜNFLÄCHEN (AUSSENGEBIET)
-  WASSERFLÄCHEN
-  BAHNFLÄCHEN
-  INDUSTRIEGEBIET 1GESCHOSSIG
-  ÖFFENTLICHE GEBÄUDE
-  LANDESGRENZE
-  SCHUTZZONE 1 | FÜR DIE TIEFBRUNNEN DES WASSERWERKES KEINERLEI BEBAUUNG SOWIE DÜNGUNG ZULÄSSIG
-  SCHUTZZONE 2 | BEBAUUNG NICHT ZULÄSSIG DÜNGUNG MÖGLICH
-  SCHUTZZONE 3 | 1000m SCHUTZZONE KEINE BESIEDLUNG MÖGLICH, MIT AUSNAHME DES GAMMER UND HEERWEGES / PARZELLENGRÖSSE 1500qm
-  SCHUTZZONE 4 | BEI ERHALTUNG DES GRABENSYSTEMS NUR MÖGLICH WENN GRUNDSTÜCKE MINDESTENS 1500qm GROSS

ERNEUT FESTGESTELLT IN DER  
SITZUNG DES SENATS  
AM 14. Januar 1955  
  
*Christmann*  
OBERBÜRGERMEISTER  
ALS PROTOKOLLFÜHRER  
DES SENATS



BAUBEHÖRDE LANDESPLANUNGSAMT  
HAMBURG, DEN 19. Jan. 1953

*Schleppner*  
OBERBAUDIREKTOR  
  
*W. Müller*  
DER AMTSLEITER

BESCHLOSSEN GEMÄSS § 10  
DER BAUPOLIZEIVERORDNUNG  
FÜR DIE HANSESTADT HAMBURG  
VOM 8. JUNI 1938  
IN DER SITZUNG DES SENATS  
AM 10. März 1953  
*Christmann*  
ALS PROTOKOLLFÜHRER  
DES SENATS

# BAUSTUFENPLAN DER FREIEN UND HANSESTADT HAMBURG

ORTSTEIL NR. 604/605/606/607  
**BEZIRK BERGEDORF IV**