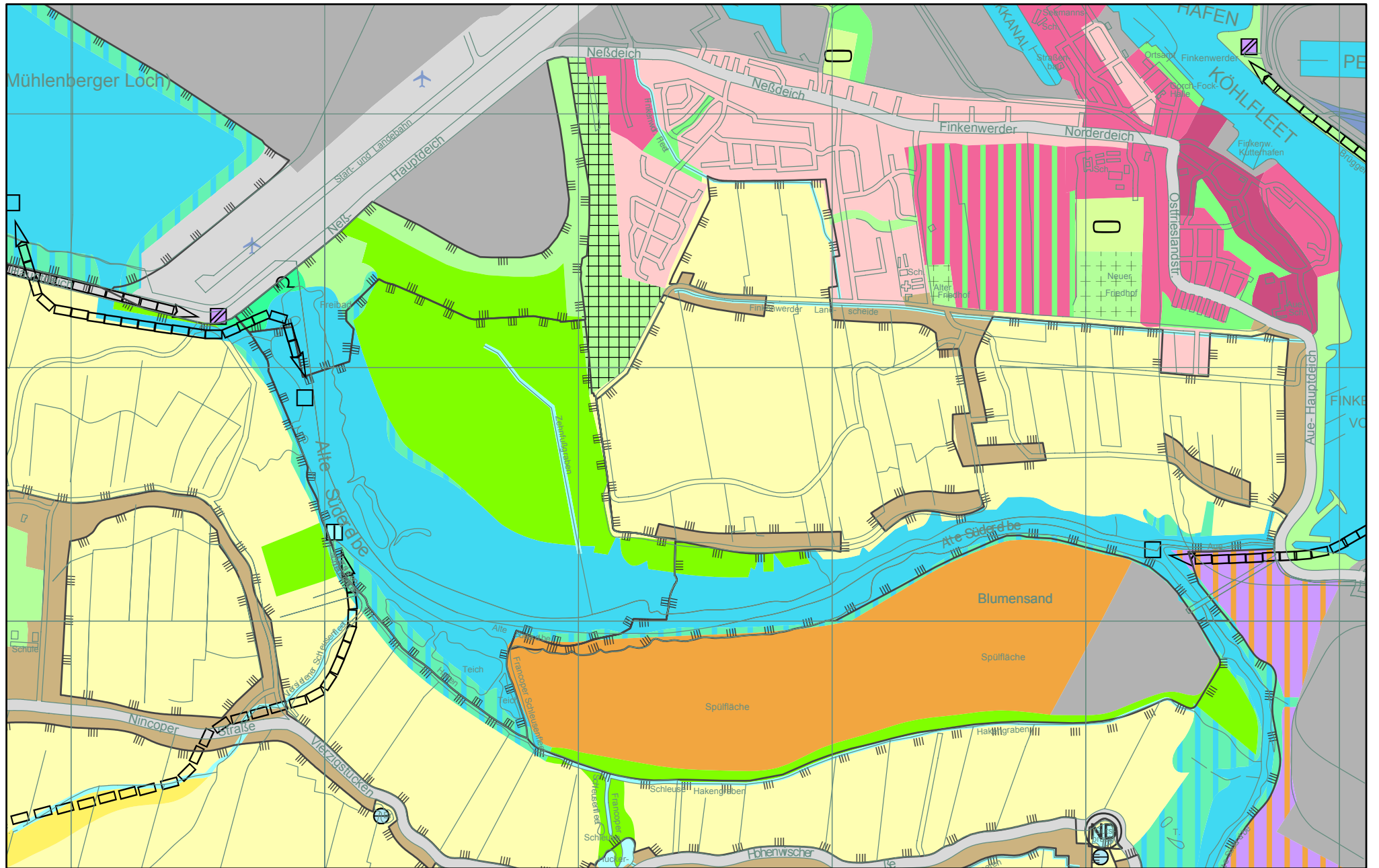


# Arten- und Biotopschutzprogrammänderung A4/01

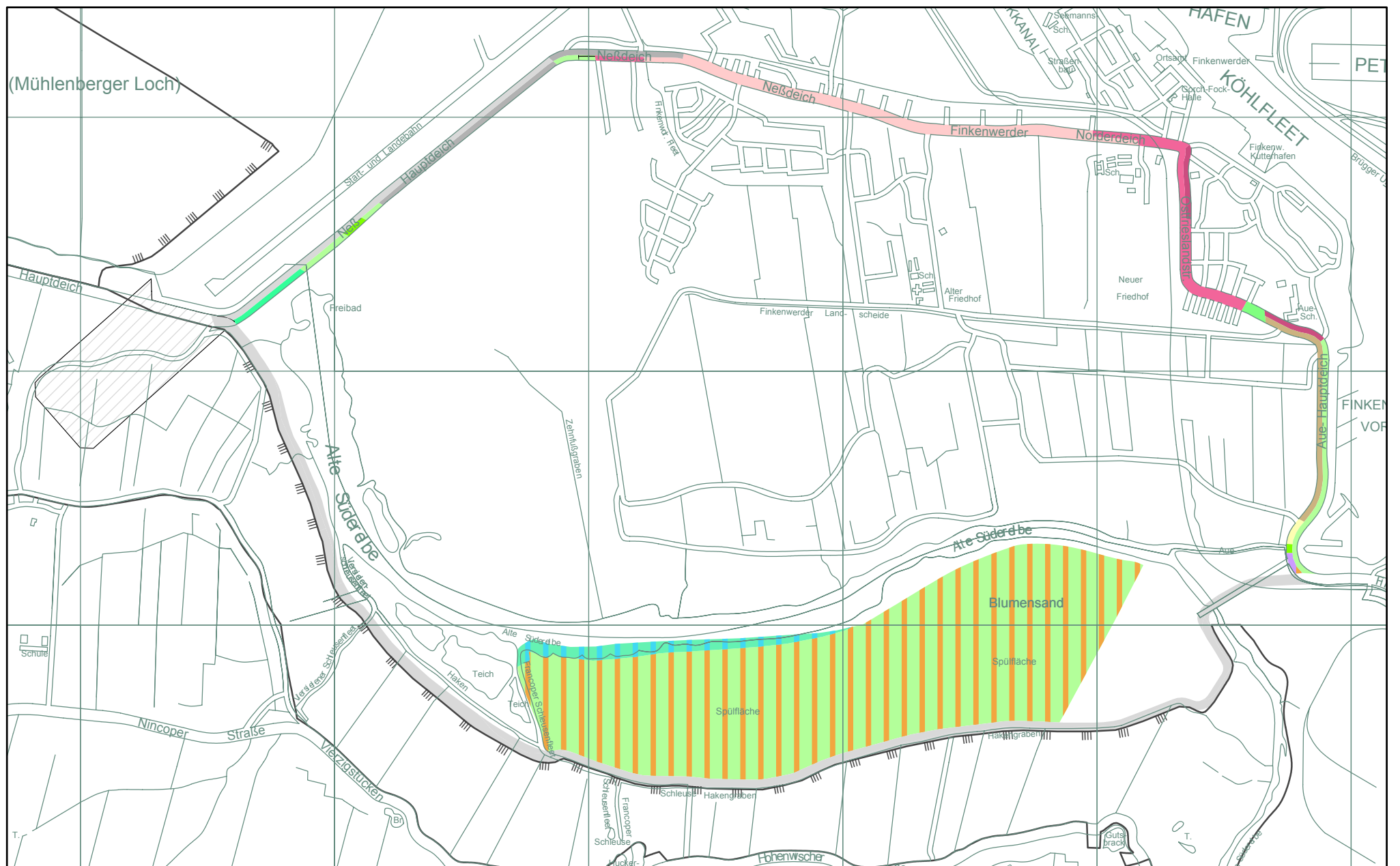
## Umgehungsstraße Finkenwerder

Stand Arten- und Biotopschutzprogramm

Maßstab 1 : 20.000



### Änderungsübersicht





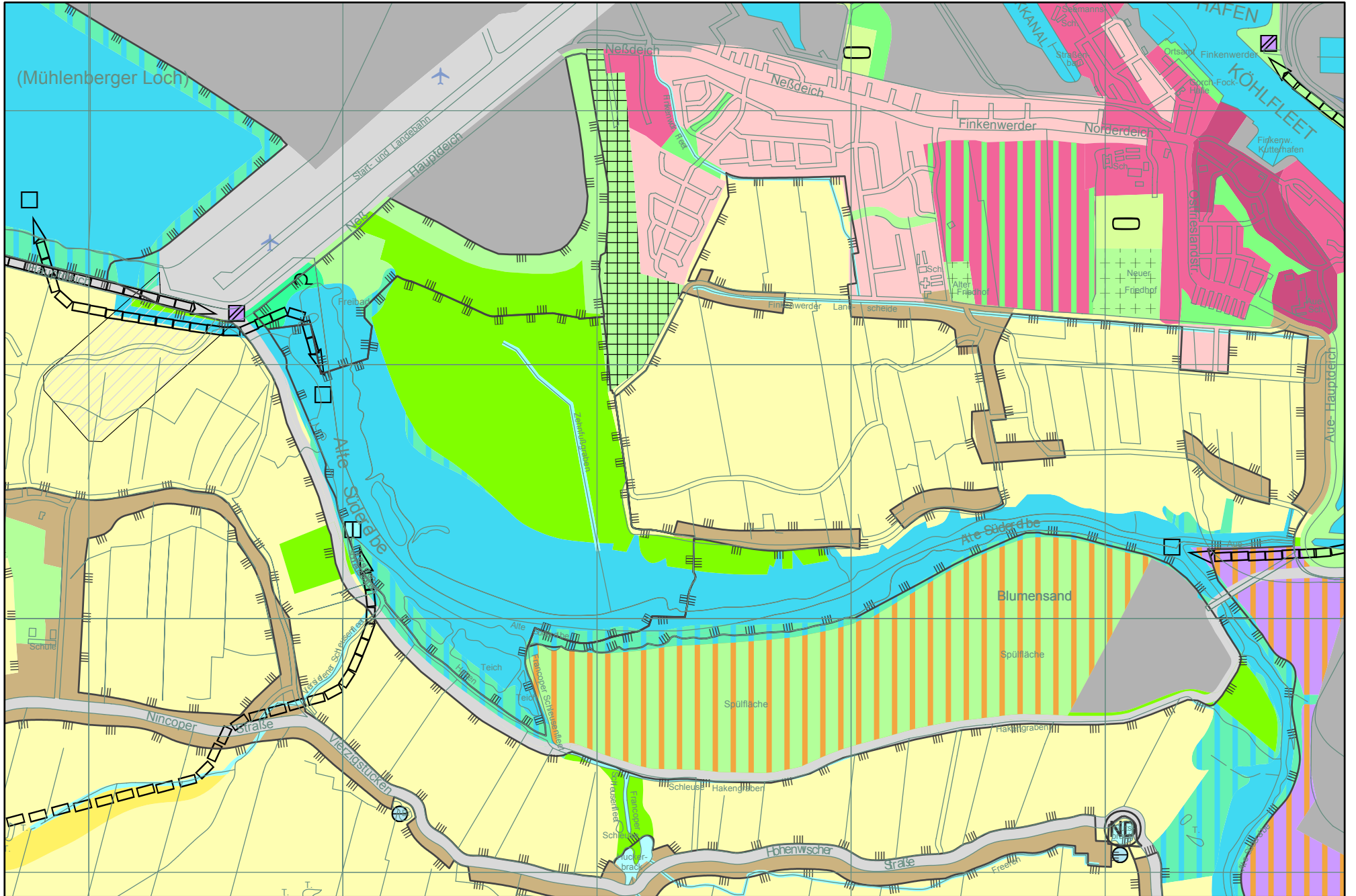
# Arten- und Biotopschutzprogramm



















## Arten- und Biotopschutzprogrammänderung A 4/01

### Umgehungsstraße Finkenwerder

Maßstab 1 : 20.000

Stand geändertes Arten- und Biotopschutzprogramm



- |  |   |
|--|---|
|  Hauptverkehrsstraßen (14)                        |  Dünen, Heiden und andere Trockenbiotope (7) auf Altablagerungen  |
|  Auenbereiche der tidebeeinflussten Gewässer (1b) |  Acker-, Obstbau-, Gartenbau- und Grünlandflächen (9a)  |
|  Parkanlage (10a)                                 |  Offene Wohnbebauung mit artenreichen Biotoperelementen (11a)   |
|  Kleingarten (10b)                                |  Dörfliche Lebensräume mit artenreichen Biotoperelementen (11b)   |
|  Sonstige Grünanlage (10e)                        |  Städtisch geprägte Bereiche (12)   |
|  Sonstige Grünanlage (10e) mit Altablagerungen    |  Geschlossene und sonstige Bebauung mit sehr geringem Grünanteil (13a)  |
|  Grünland (6)                                     |  Industrie-, Gewerbe- und Hafentflächen (14a)   |
|  Naturnahe Laubwälder (8a)                        |  Flughafen (14c)  |
|  Landschaftsschutzgebiet                          |  Vorgesehene Erweiterungsfläche des Flugzeugwerks Finkenwerder (Spätere Darstellung als Biotopentwicklungsraum Flughafen (14c)) |