



23. Berichtigung des Landschaftsprogramms einschl. Karte Arten- und Biotopschutz - LB03/19

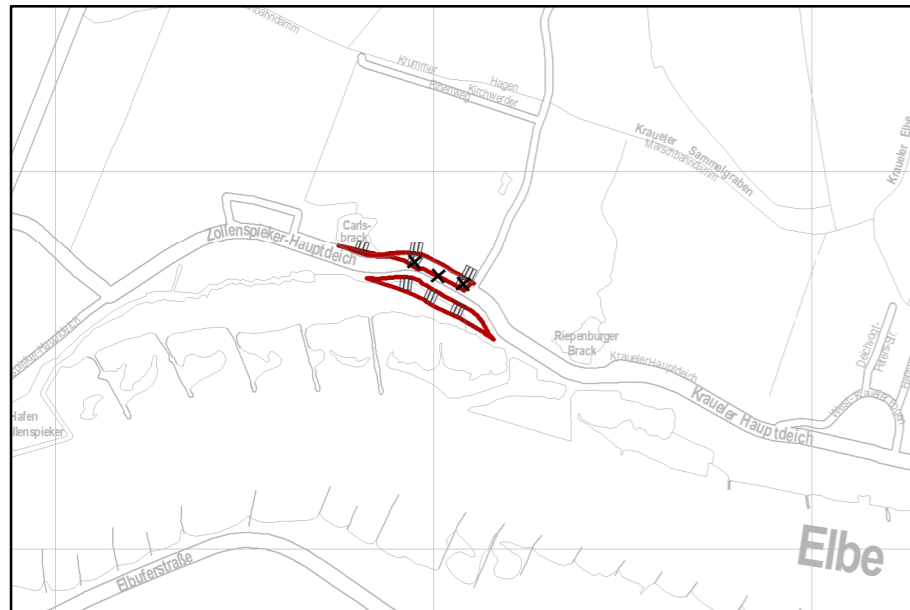
Veränderung von Gebieten zum Schutz, zur Pflege und Entwicklung von Natur und Landschaft im Sinn des Kapitels 4 des Bundesnaturschutzgesetzes (§5 Absatz 5 Satz 1 Nr. 1 HmbBNatSchAG)

Naturschutzgebiete Zollenspieker (mit Natura 2000-Gebiet Zollenspieker/Kiebitzbrack), Auenlandschaft Obere Tideelbe, Kirchwerder Wiesen, Duwenwischen, Neuländer Moorwiesen, Wohldorfer Wald (mit Natura 2000-Gebiet Wohldorfer Wald)

Landschaftsschutzgebiete Duvenstedt, Bergstedt, Lemsahl-Mellingstedt, Volksdorf und Rahlstedt, Hamburger Elbe, Langenhorn, Fuhlsbüttel und Klein Borstel, Rappenschutzgebiet Hamburger Stromelbe, Wohldorf/Ohlstedt, Wandsbeker Geest, Öjendorf-Billstedter Geest, Wilhelmsburger Elbinsel

Teilfläche 1:

NSG Zollenspieker (mit Natura 2000-Gebiet Zollenspieker/Kiebitzbrack)
Berichtigung aufgrund von Artikel 24 der 3. Verordnung zur Änderung von Verordnungen über Naturschutzgebiete vom 16.08.2016



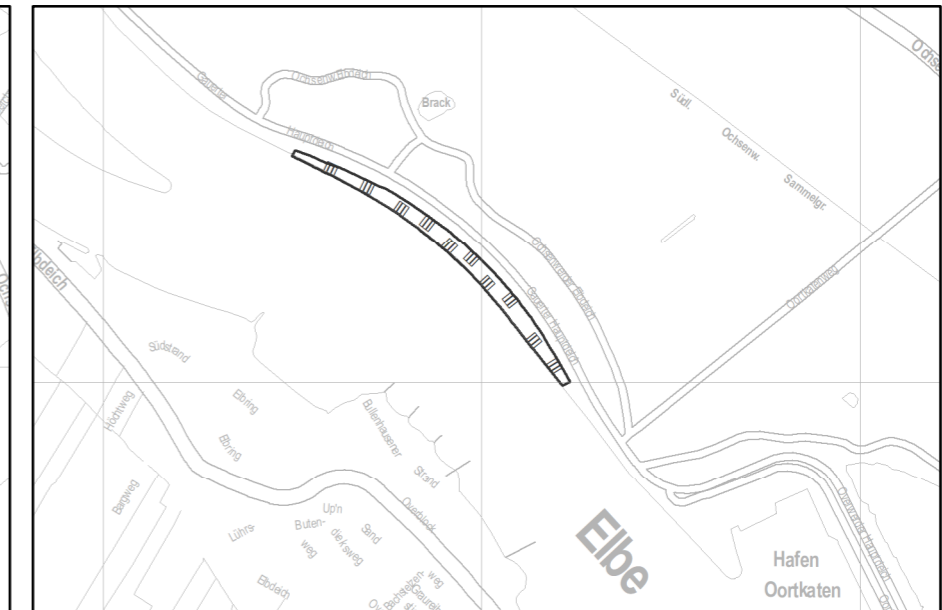
Teilfläche 2 a:

NSG Auenlandschaft Obere Tideelbe
Berichtigung aufgrund von Artikel 3 der 3. Verordnung zur Änderung von Verordnungen über Naturschutzgebiete vom 16.08.2016



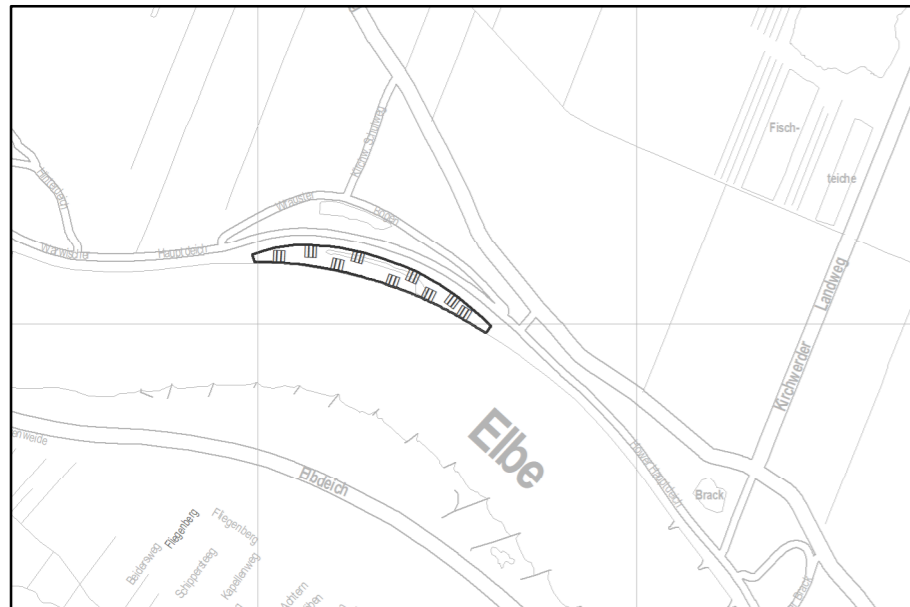
Teilfläche 2 b:

NSG Auenlandschaft Obere Tideelbe
Berichtigung aufgrund von Artikel 3 der 3. Verordnung zur Änderung von Verordnungen über Naturschutzgebiete vom 16.08.2016



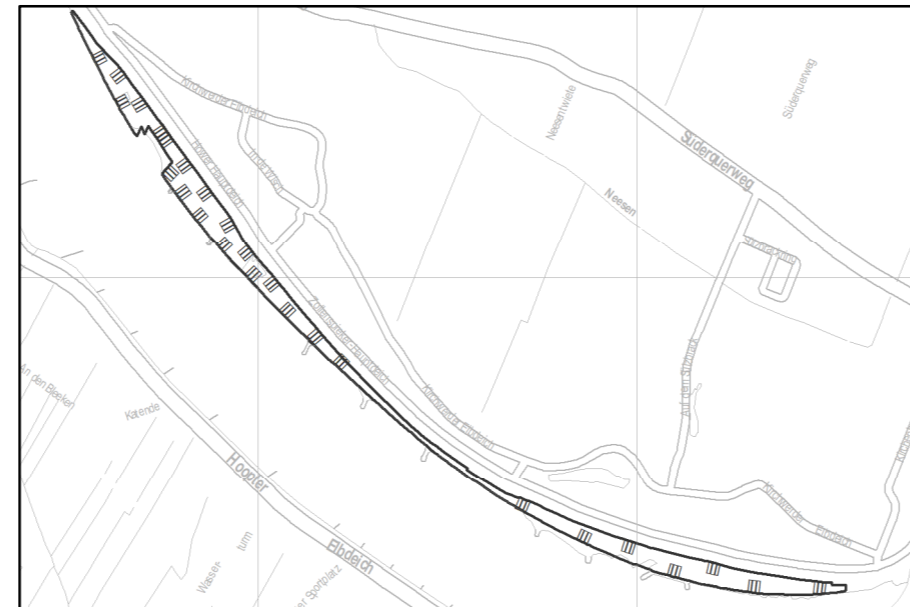
Teilfläche 2 c:

NSG Auenlandschaft Obere Tideelbe
Berichtigung aufgrund von Artikel 3 der 3. Verordnung zur Änderung von Verordnungen über Naturschutzgebiete vom 16.08.2016



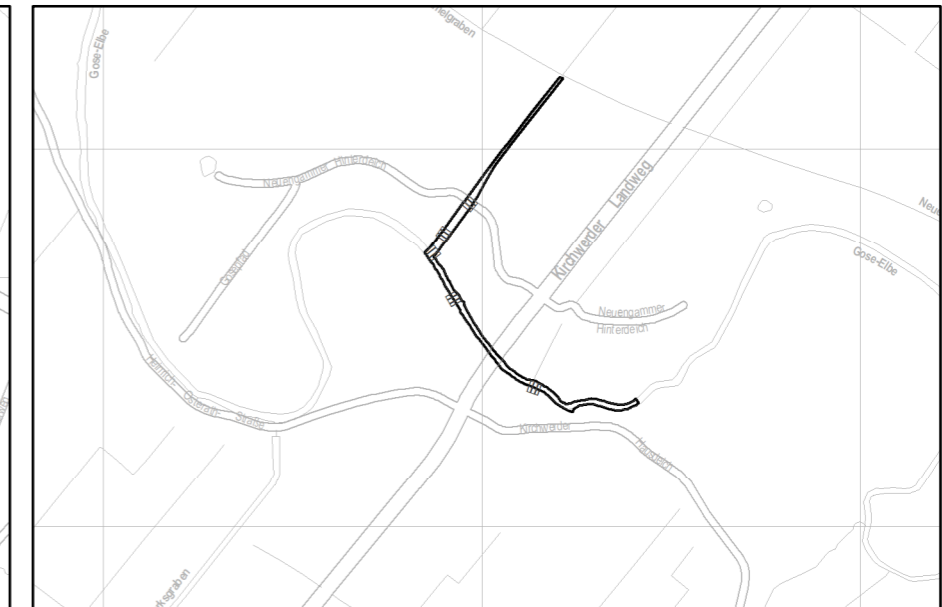
Teilfläche 2 d:

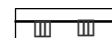



NSG Auenlandschaft Obere Tideelbe
Berichtigung aufgrund von Artikel 3 der 3. Verordnung zur Änderung von Verordnungen über Naturschutzgebiete vom 16.08.2016



Teilfläche 3:

NSG Kirchwerder Wiesen
Berichtigung aufgrund von Artikel 25 der 3. Verordnung zur Änderung von Verordnungen über Naturschutzgebiete vom 16.08.2016



-  Grenze Naturschutzgebiet
-  bisherige Grenze Naturschutzgebiet entfällt
-  Grenze Natura 2000
-  bisherige Grenze Natura 2000 entfällt



Freie und Hansestadt Hamburg
Landschaftsprogramm

23. Berichtigung des Landschaftsprogramms einschl. Karte Arten- und Biotopschutz - LB03/19

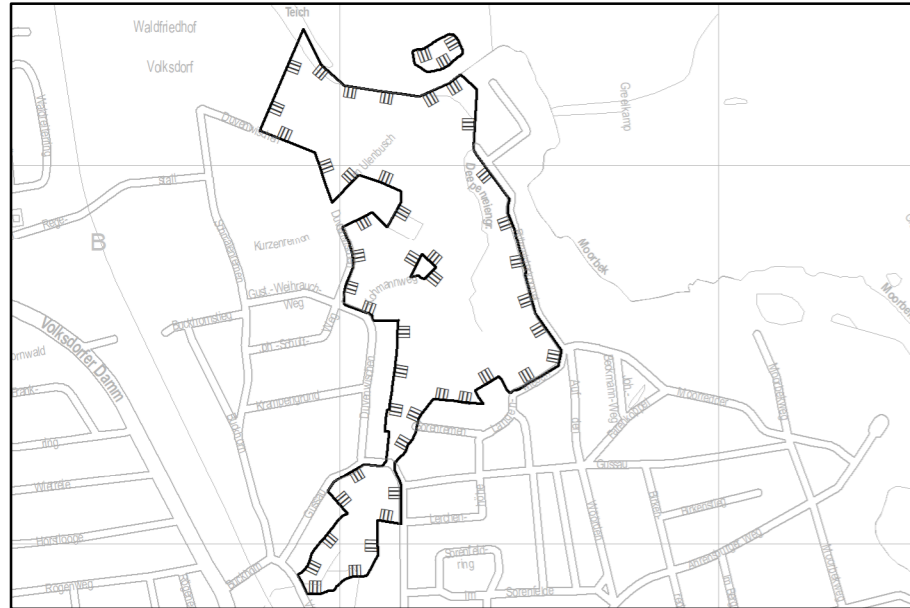
Veränderung von Gebieten zum Schutz, zur Pflege und Entwicklung von Natur und Landschaft im Sinn des Kapitels 4 des Bundesnaturschutzgesetzes (§5 Absatz 5 Satz 1 Nr. 1 HmbBNatSchAG)

Naturschutzgebiete Zollenspieker (mit Natura 2000-Gebiet Zollenspieker/Kiebitzbrack), Auenlandschaft Obere Tideelbe, Kirchwerder Wiesen, Duvenwischen, Neuländer Moorwiesen, Wohldorfer Wald (mit Natura 2000-Gebiet Wohldorfer Wald)

Landschaftsschutzgebiete Duvenstedt, Bergstedt, Lemsahl-Mellingstedt, Volksdorf und Rahlstedt, Hamburger Elbe, Langenhorn, Fuhlsbüttel und Klein Borstel, Rappenschutzgebiet Hamburger Stromelbe, Wohldorf/Ohlstedt, Wandsbeker Geest, Öjendorf-Billstedter Geest, Wilhelmsburger Elbinsel

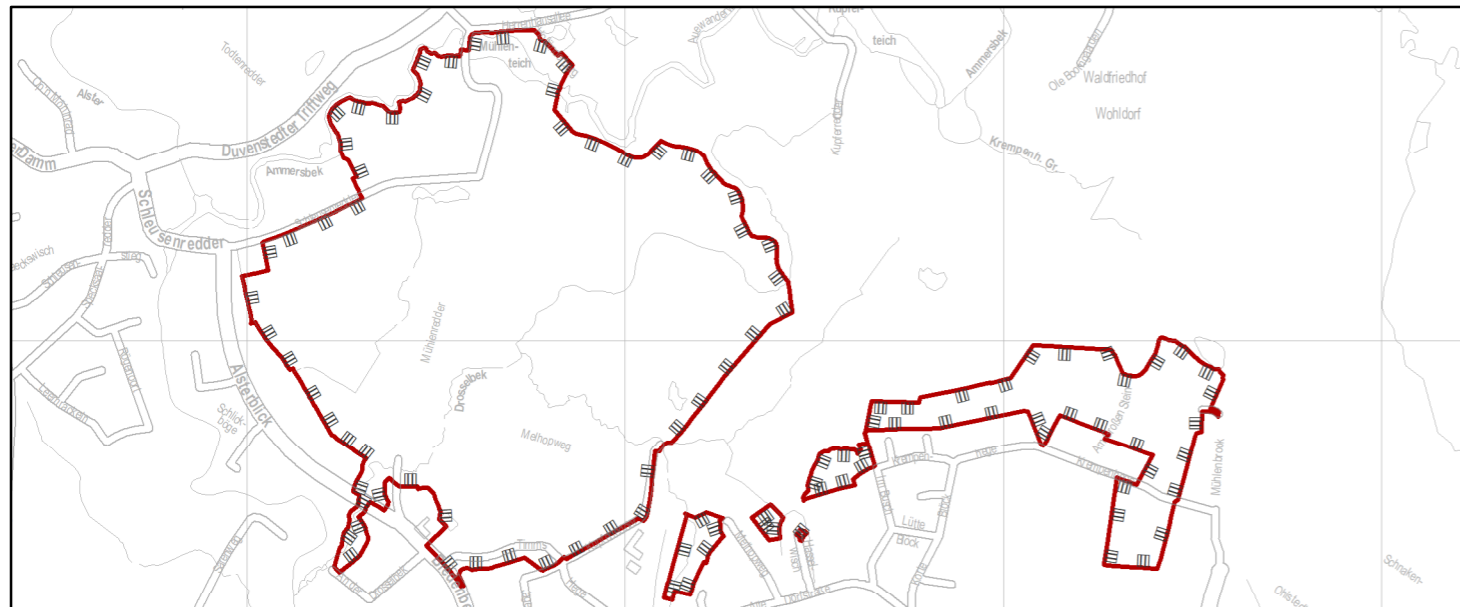
Teilfläche 4:

NSG Duvenwischen
 Berichtigung aufgrund der Verordnung vom 09.04.2019



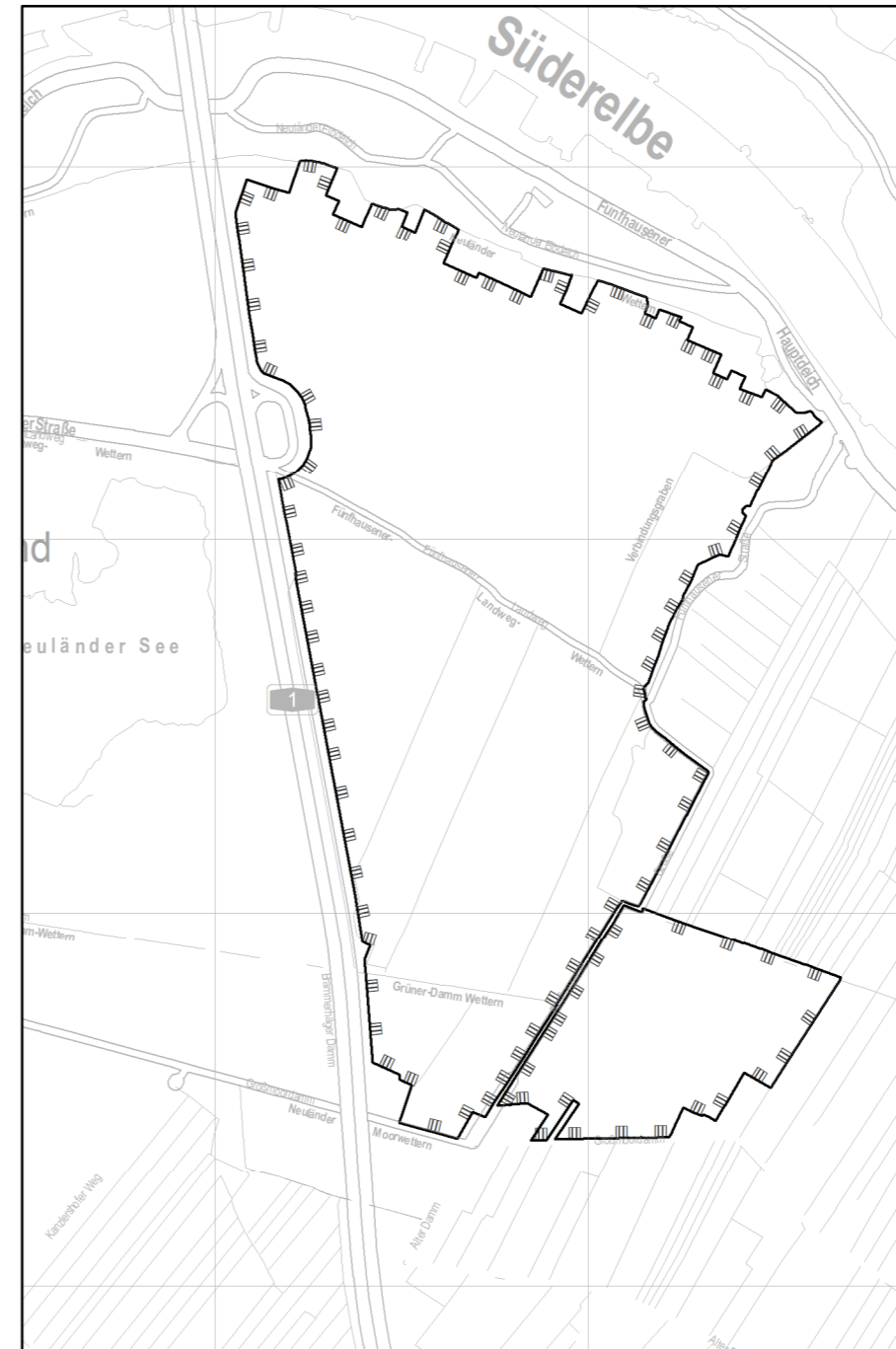
Teilfläche 6:

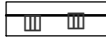
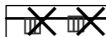


NSG Wohldorfer Wald (mit Natura 2000-Gebiet Wohldorfer Wald)
 Berichtigung aufgrund von Artikel 17 der 3. Verordnung zur Änderung von Verordnungen über Naturschutzgebiete vom 16.08.2016



Teilfläche 5:

NSG Neuländer Moorwiesen
 Berichtigung aufgrund der Verordnung vom 01.08.2017



-  Grenze Naturschutzgebiet
-  bisherige Grenze Naturschutzgebiet entfällt
-  Grenze Natura 2000
-  bisherige Grenze Natura 2000 entfällt



23. Berichtigung des Landschaftsprogramms einschl. Karte Arten- und Biotopschutz - LB03/19

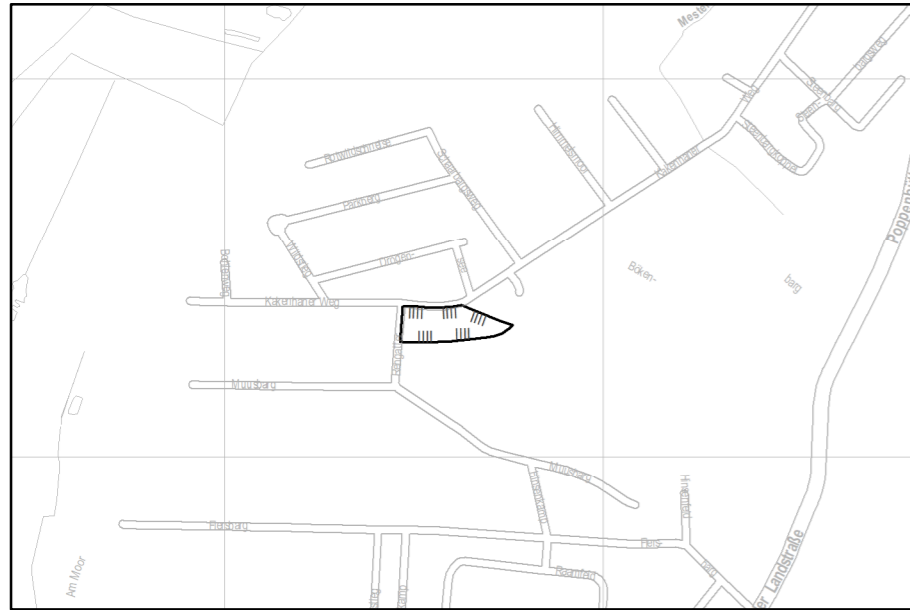
Veränderung von Gebieten zum Schutz, zur Pflege und Entwicklung von Natur und Landschaft im Sinn des Kapitels 4 des Bundesnaturschutzgesetzes (§5 Absatz 5 Satz 1 Nr. 1 HmbBNatSchAG)

Naturschutzgebiete Zollenspieker (mit Natura 2000-Gebiet Zollenspieker/Kiebitzbrack), Auenlandschaft Obere Tideelbe, Kirchwerder Wiesen, Duwenwischen, Neuländer Moorwiesen, Wohldorfer Wald (mit Natura 2000-Gebiet Wohldorfer Wald)

Landschaftsschutzgebiete Duvenstedt, Bergstedt, Lemsahl-Mellingstedt, Volksdorf und Rahlstedt, Hamburger Elbe, Langenhorn, Fuhlsbüttel und Klein Borstel, Rappenschutzgebiet Hamburger Stromelbe, Wohldorf/Ohlstedt, Wandsbeker Geest, Öjendorf-Billstedter Geest, Wilhelmsburger Elbinsel

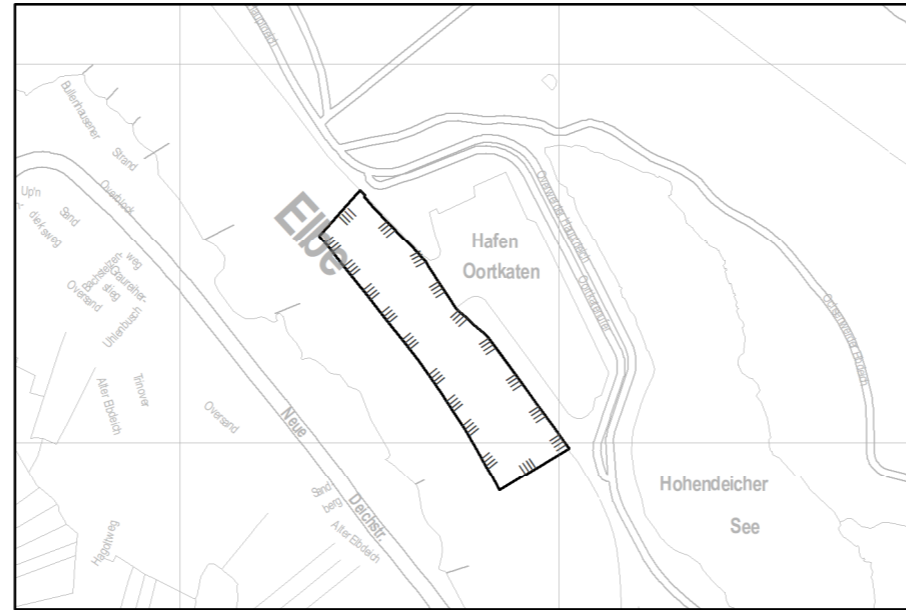
Teilfläche 8:

LSG Duvenstedt, Bergstedt, Lemsahl-Mellingstedt, Volksdorf und Rahlstedt
Berichtigung aufgrund der Vierzehnten Verordnung vom 23.11.2010



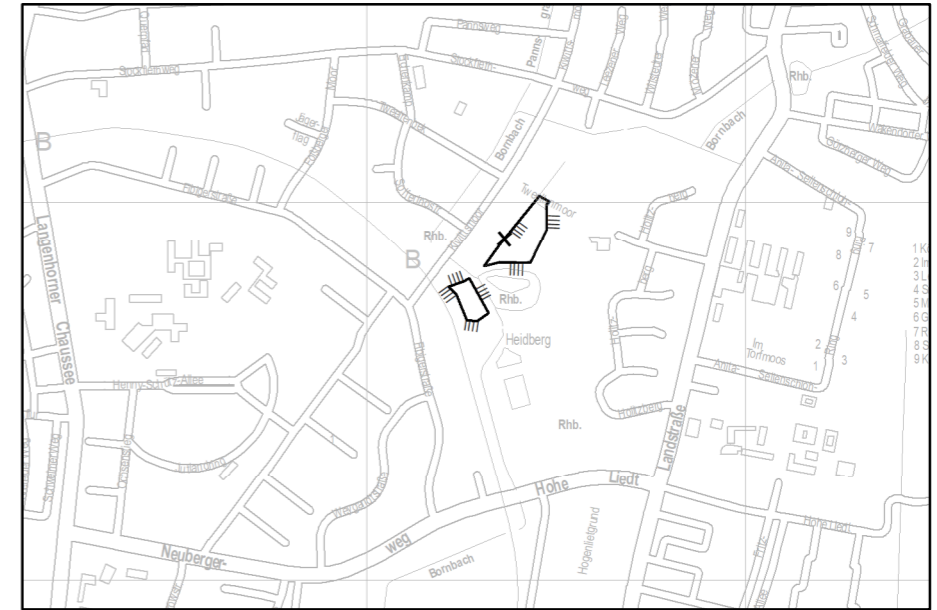
Teilfläche 9:

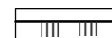

LSG Hamburger Elbe
Berichtigung aufgrund der Verordnung vom 08.08.2017



Teilfläche 10:

LSG Langenhorn, Fuhlsbüttel und Klein Borstel
Berichtigung aufgrund der 3. Verordnung vom 11.09.2018



-  Grenze Landschaftsschutzgebiet
-  bisherige Grenze Landschaftsschutzgebiet entfällt

Teilfläche 11:

LSG Rappenschutzgebiet Hamburger Stromelbe
Berichtigung aufgrund der Verordnung vom 08.08.2017



23. Berichtigung des Landschaftsprogramms einschl. Karte Arten- und Biotopschutz - LB03/19

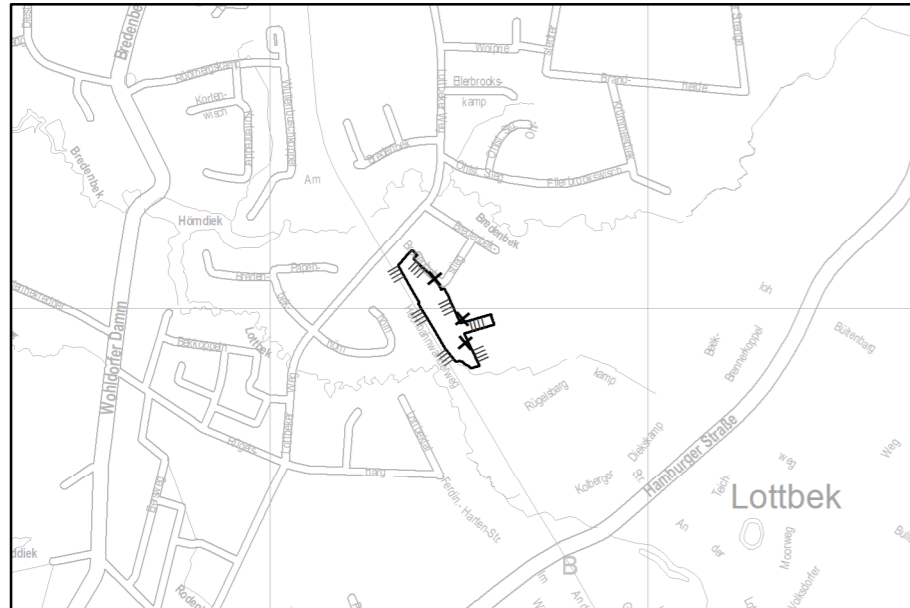
Veränderung von Gebieten zum Schutz, zur Pflege und Entwicklung von Natur und Landschaft im Sinn des Kapitels 4 des Bundesnaturschutzgesetzes (§5 Absatz 5 Satz 1 Nr. 1 HmbBNatSchAG)

Naturschutzgebiete Zollenspieker (mit Natura 2000-Gebiet Zollenspieker/Kiebitzbrack), Auenlandschaft Obere Tideelbe, Kirchwerder Wiesen, Duwenwischen, Neuländer Moorwiesen, Wohldorfer Wald (mit Natura 2000-Gebiet Wohldorfer Wald)

Landschaftsschutzgebiete Duvenstedt, Bergstedt, Lemsahl-Mellingstedt, Volksdorf und Rahlstedt, Hamburger Elbe, Langenhorn, Fuhlsbüttel und Klein Borstel, Rapfenschutzgebiet Hamburger Stromelbe, Wohldorf/Ohlstedt, Wandsbeker Geest, Öjendorf-Billstedter Geest, Wilhelmsburger Elbinsel

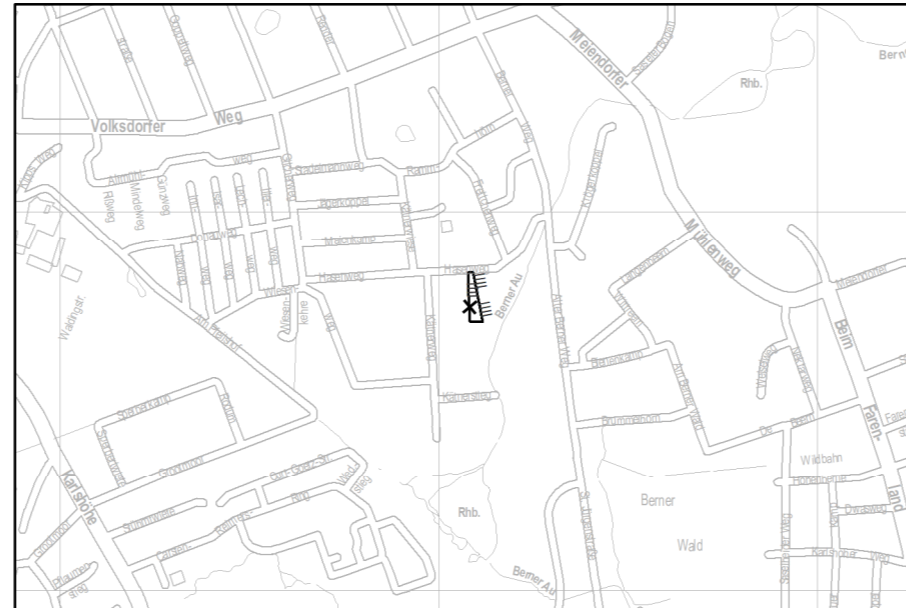
Teilfläche 12:

LSG Wohldorf/Ohlstedt
Berichtigung aufgrund der Verordnung vom 14.05.2019



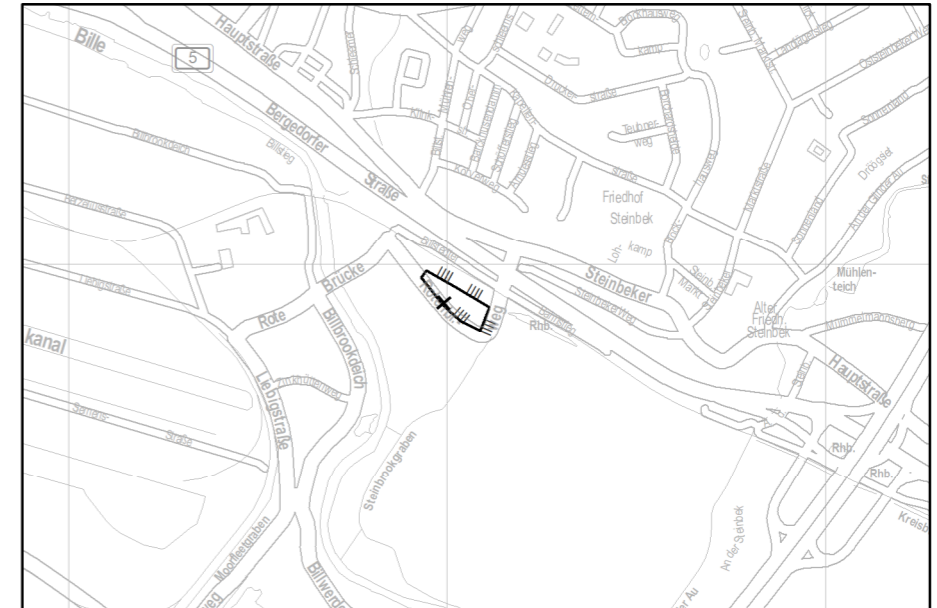
Teilfläche 13:

LSG Wandsbeker Geest
Berichtigung aufgrund der Verordnung vom 11.09.2018



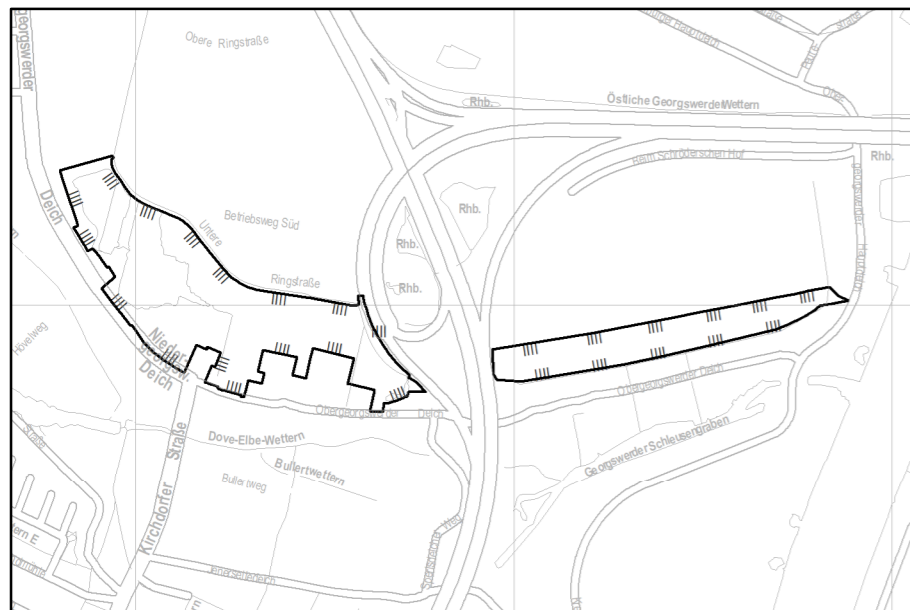
Teilfläche 14:

LSG Öjendorf-Billstedter Geest
Berichtigung aufgrund der Dritten Verordnung vom 14.05.2019



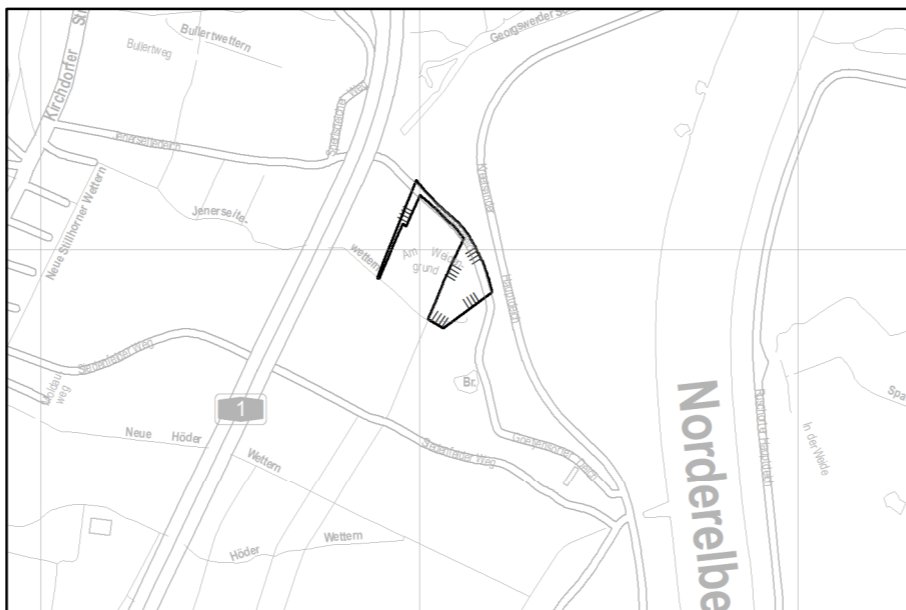
Teilfläche 15 a:

LSG Wilhelmsburger Elbinsel
Berichtigung aufgrund der Verordnung vom 28.01.2014



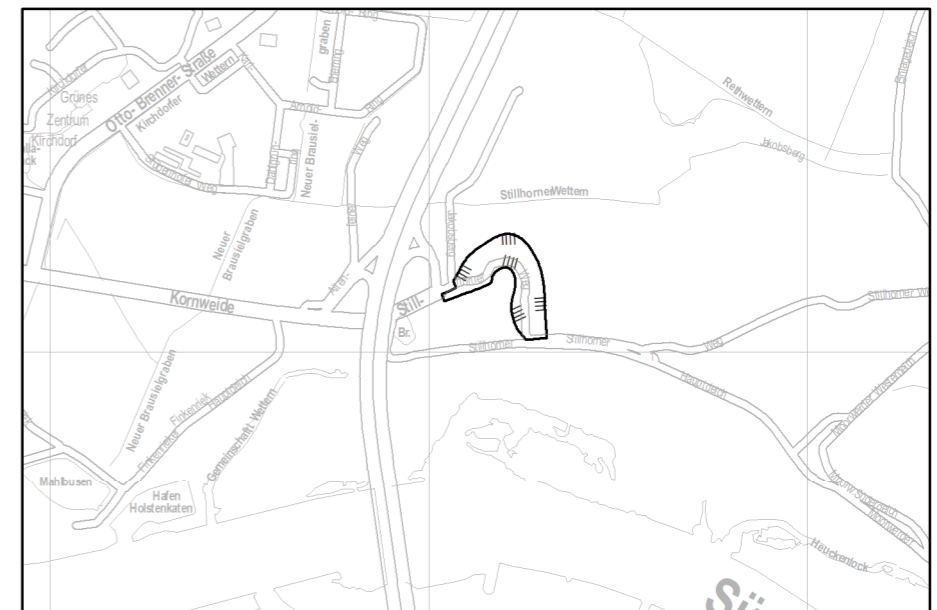
Teilfläche 15 b:



LSG Wilhelmsburger Elbinsel
Berichtigung aufgrund der Verordnung vom 28.01.2014



Teilfläche 15 c:

LSG Wilhelmsburger Elbinsel
Berichtigung aufgrund der Verordnung vom 28.01.2014



-  Grenze Landschaftsschutzgebiet
-  bisherige Grenze Landschaftsschutzgebiet entfällt