



Freie und Hansestadt Hamburg

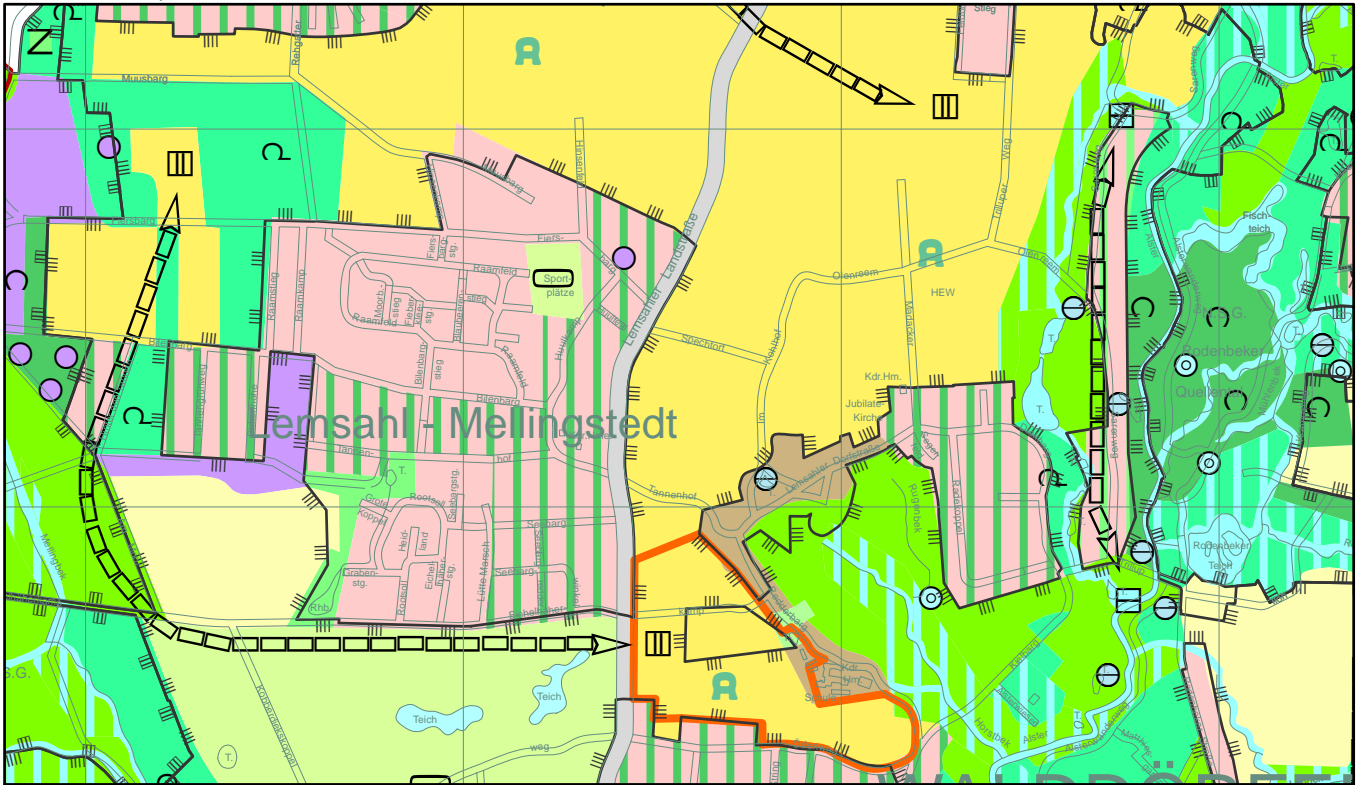
Landschaftsprogramm Arten- und Biotopschutz

127. Landschaftsprogrammänderung (L 11/12)

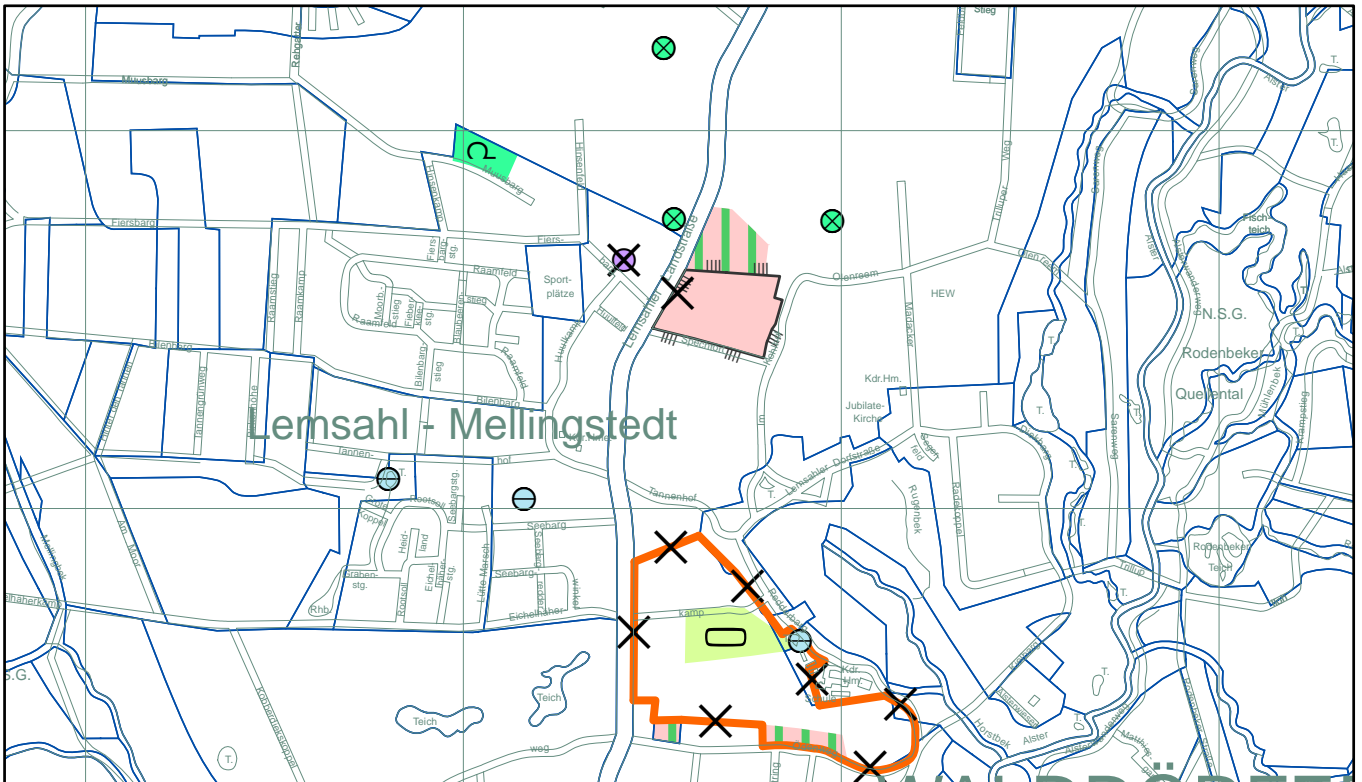
Wohnbauflächen östlich der Lemsahler Landstraße und Flächen für die Landwirtschaft nördlich vom Ödenweg in Lemsahl-Mellingstedt

Arten- und Biotopschutz, AKTUELL

M. 1 : 20.000



Arten- und Biotopschutz, ÄNDERUNG





Freie und Hansestadt Hamburg

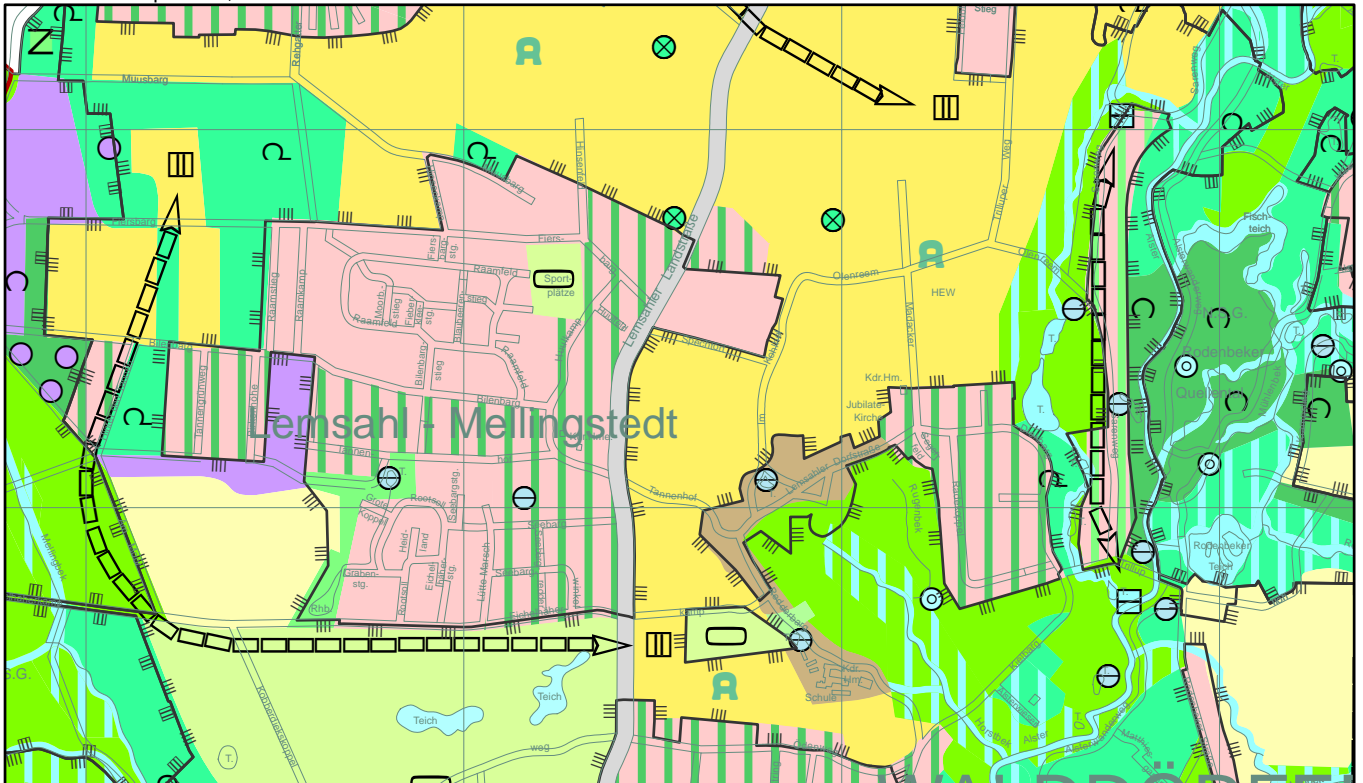
Landschaftsprogramm Arten- und Biotopschutz



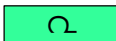

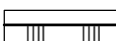
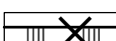

127. Landschaftsprogrammänderung (L 11/12)

Wohnbauflächen östlich der Lemsahler Landstraße und Flächen für die Landwirtschaft
nördlich vom Ödenweg in Lemsahl-Mellingstedt



Arten- und Biotopschutz, GEÄNDERT

M. 1 : 20.000



-  Offene Wohnbebauung mit artenreichen Biotoperelementen (11 a)
-  Offene Wohnbebauung (11 a) mit waldartigen Strukturen
-  Naturnahe Laubwälder (8 a)
-  Sportanlage (10 d)
-  Landschaftsschutzgebiet, neue Grenze
-  Landschaftsschutzgebiet entfällt
-  Klärungsbedarf entfällt

wertvolle Einzelbiotope

-  Kleingewässer
-  Naturnahe Laubwaldreste

wertvoller Einzelbiotop entfällt

-  Kleinflächige Trockenrasen und Heideflächen