

TEILBEBAUUNGSPLAN


AUF GRUND DES §3 DES HAMBURGISCHEN BEBAUUNGSPLANGESETZES VOM 31. OKTOBER 1923

BEZIRK HAMBURG-NORD


STADTTEIL UHLENHORST-BARMBEK-SÜD-WINTERHUDE

ORTSTEIL 411, 412, 414, 478, 479

FÜR: BACHSTRASSE - BARMBEKER STRASSE



M. 1:1000



ZEICHENERKLÄRUNG

- STRASSEN-ODER UFERLINIEN
 - x-x- AUFGEHOBENE STRASSEN-ODER UFERLINIEN
 - NEUE STRASSEN-ODER UFERLINIEN
 - BAULINIEN
 - - - AUFGEHOBENE BAULINIEN
 - NEUE BAULINIEN
 - VORHANDENE DURCHFARTEN OD. DURCHGÄNGE
 - FESTGESETZTE DURCHFARTEN OD. DURCHGÄNGE
 - VORHANDENE DURCHFARTEN OD. DURCHGÄNGE
 - VORHANDENE ARKADEN
 - FESTGESETZTE ARKADEN
 - NEUE ARKADEN
 - NEUE STRASSENFLÄCHEN
 - STRASSENFLÄCHEN
 - VON JEGL. BEBAUUNG FREIZUHALTENDE FLÄCHEN
 - WASSERFLÄCHEN
 - NEUE WASSERFLÄCHEN
 - BAHNANLAGEN
 - NEUE BAHNANLAGEN
 - ÖFFENTL. PARK- U. GRÜNANLAGEN
 - NEUE ÖFFENTL. PARK- U. GRÜNANLAGEN
 - VORHANDENE GEBÄUDE
 - FLÄCHE FÜR BES. ZWECKE
 - BEGRENZUNGSINIEN
 - AUFHEBUNGEN:
 - BISHERIGE NUTZUNG: SCHMALER STREIFEN
 - NEU AUSGEWIESEN: BREITER STREIFEN
-
- 10,00 STRASSENHÖHEN
 - 40,00 AUFGEHOBENE STRASSENHÖHEN
 - 10,00 NEUE STRASSENHÖHEN
 - (10,00) NEUE THEORET. HÖHEN DER GEFÄLLSBRECHPUNKTE
(DIE STRASSENHÖHEN BEZIEHEN SICH AUF NN.)

ZUGESTIMMT:

BEZIRKSAUSSCHUSS	AM	13.6.1958
LANDESPLANUNGS-AUSSCHUSS	AM	30.4.1959
BAUDEPUTATION	AM	3.6.1959

ENTWORFEN, HAMBURG, DEN 18.4.1958
BEZIRKSBAUAMT HAMBURG-NORD
STADTPLANUNGSABTEILUNG

AUFGESTELLT, HAMBURG, DEN 30.12.1958
BAUBEHÖRDE
LANDESPLANUNGSAMT TIEFBAUAMT

ÖFFENTLICH AUSGELEGEN VOM 14.7.1959 BIS 25.8.1959
BEIM BEZIRKSBAUAMT HAMBURG-NORD, STADTPLANUNGSABTEILUNG

FESTGESTELLT IN DER SITZUNG DES SENATS AM
DER PROTOKOLLFÜHRER DES SENATS

Festgestellt durch Rechtsverordnung
des Senats vom 22.12.1959

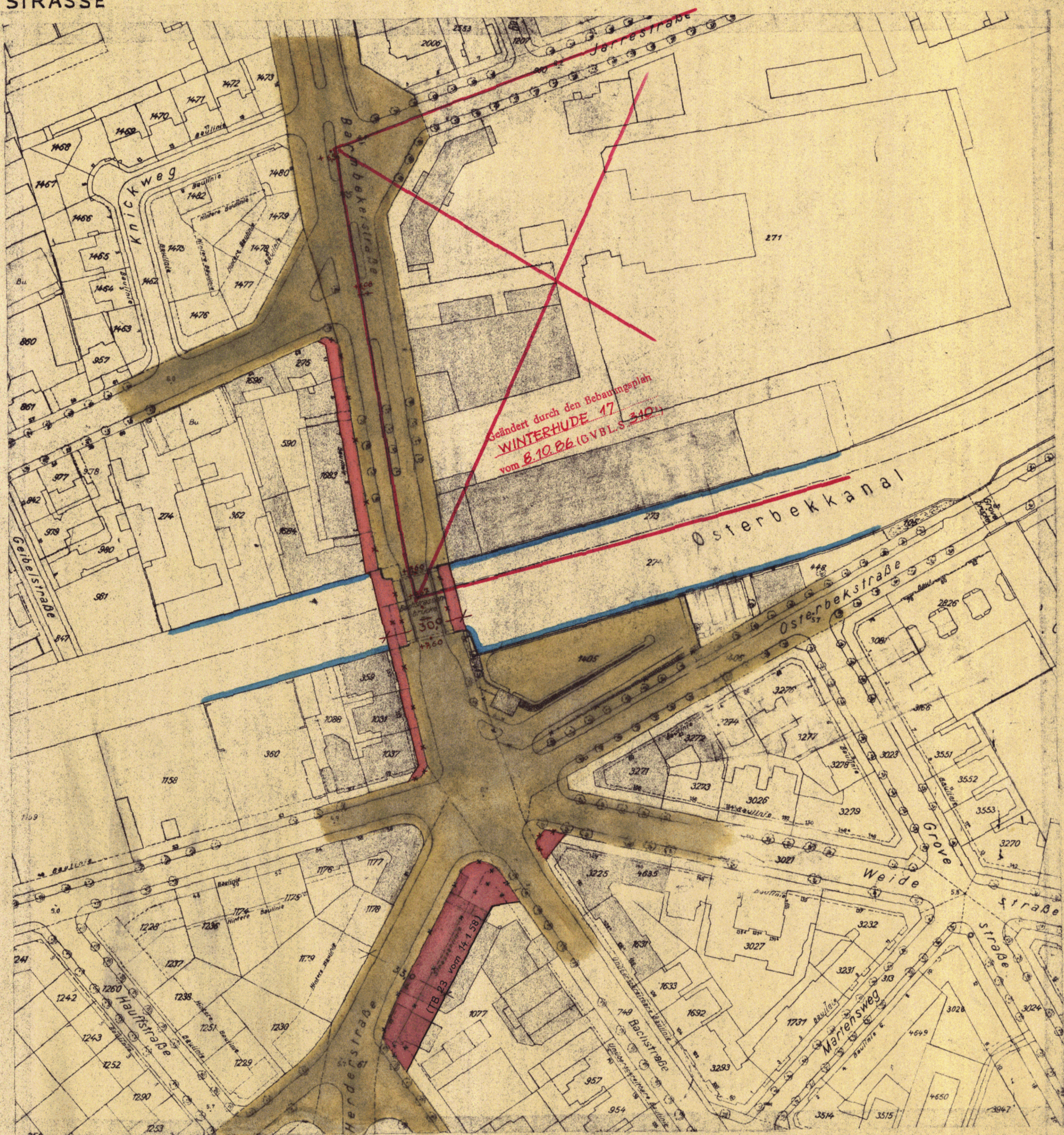
In Kraft getreten am
(GVBl. 19 Seite)

Die Übereinstimmung mit dem
Original-Teilbebauungsplan
wird bescheinigt.

Hamburg, den 24.11.1959



Techn.-Anc.



Geändert durch den Bebauungsplan
WINTERHUDE 17
vom 8.10.26 (GVBl. S. 340)

47.5109